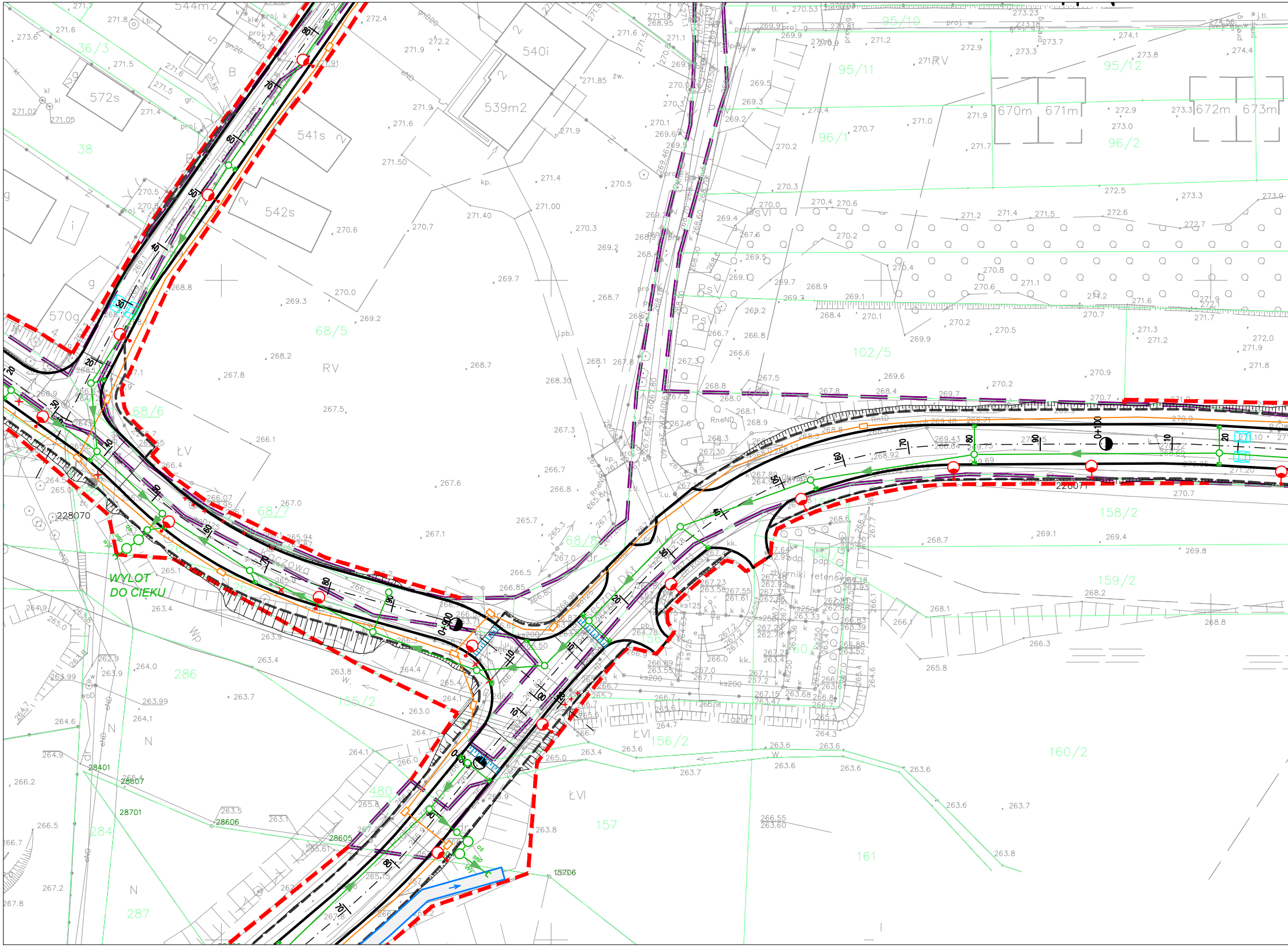
WYLOT
DO CIEKU
544m2
540i
539m2
541s
542s
572s
570g
36/3
38
68/5
68/6
68/7
68/8
95/10
95/11
95/12
96/1
96/2
102/5
158/2
159/2
160/2
155/2
156/2
157
161
286
284
287
480
670m
671m
672m
673m
RV
ŁV
ŁVI
PsV
PsVI
0+000
0+100
228070
228071
28401
28607
28701
28606
28605
15706
zbiorniki retencyjne

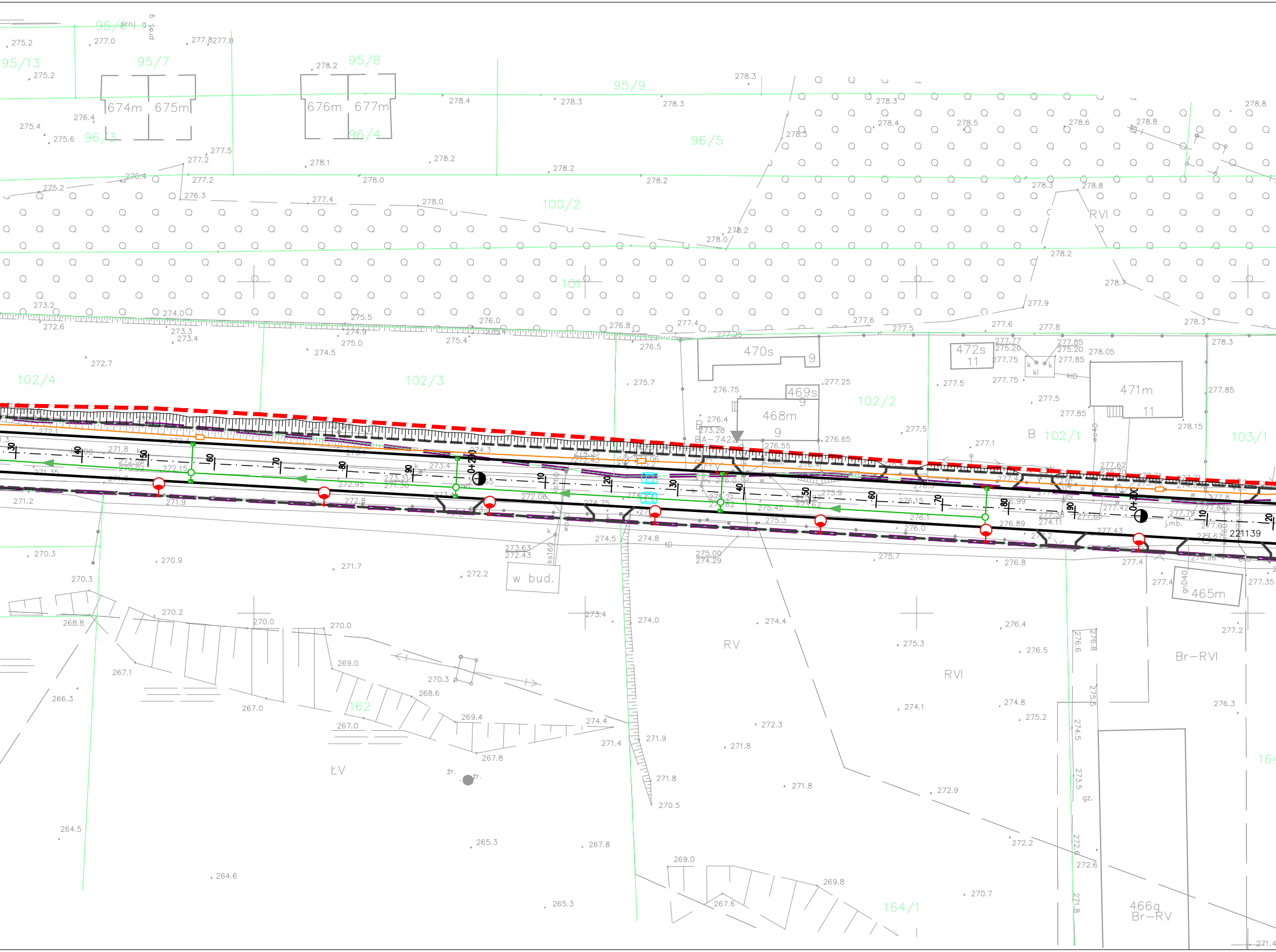
95/13
95/7
95/8
95/9
96/3
96/4
96/5
674m
675m
676m
677m
100/2
101
102/4
102/3
102/2
102/1
103/1
470s
9
469s
9
468m
9
472s
11
471m
11
465m
B
RVI
RV
ŁV
Br–RVI
466g
Br–RV
162
164/1
w bud.
BA-7422
0+200
0+300
221139
ks160
j.mb.
k
kl
gz.
żr.
278.2
278.3
278.4
278.5
278.6
278.8
277.9
277.6
277.5
277.8
276.8
276.5
275.7
275.4
274.5
272.7
270.3
270.9
271.7
272.2
273.4
274.0
274.4
275.3
276.4
276.5
277.2
276.3
270.2
268.8
267.1
266.3
267.0
270.0
269.0
270.3
268.6
269.4
274.4
271.4
267.8
271.9
271.8
270.5
272.3
272.9
272.2
272.6
270.7
269.8
267.6
269.0
264.5
264.6
265.3
267.8
265.3

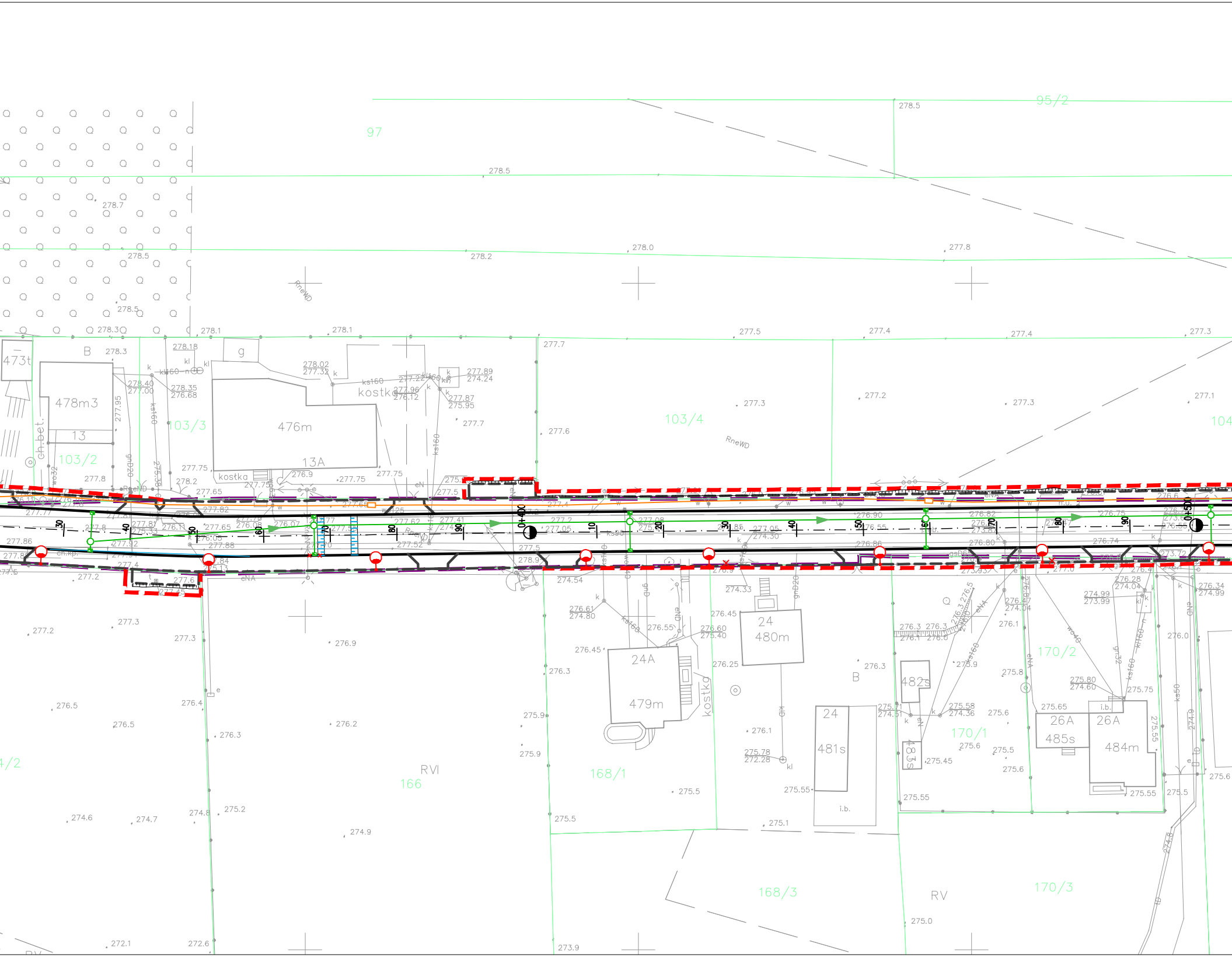
97
95/2
103/3
103/2
103/4
104
166
168/1
168/3
170/1
170/2
170/3
4/2
RVI
RV
B
473t
478m3
13
476m
13A
g
kostka
kostka
24
480m
24A
479m
24
481s
482s
483s
26A
485s
26A
484m
i.b.
ch.bet.
ch.kp.
RneWD
0+400
0+500
10
20
30
40
50
60
70
80
90
278.5
278.5
278.7
278.5
278.5
278.3
278.1
278.1
278.2
278.0
277.8
277.7
277.5
277.4
277.4
277.3
277.2
277.3
277.3
277.1
277.6
277.7
276.9
276.5
276.5
276.4
276.3
276.2
275.9
275.9
275.5
275.2
274.6
274.7
274.8
274.9
272.1
272.6
273.9
275.1
275.0
275.5
275.55
275.45
275.6
275.6
275.8
276.0
276.1
276.25
276.3
276.45
275.6
275.55
275.5

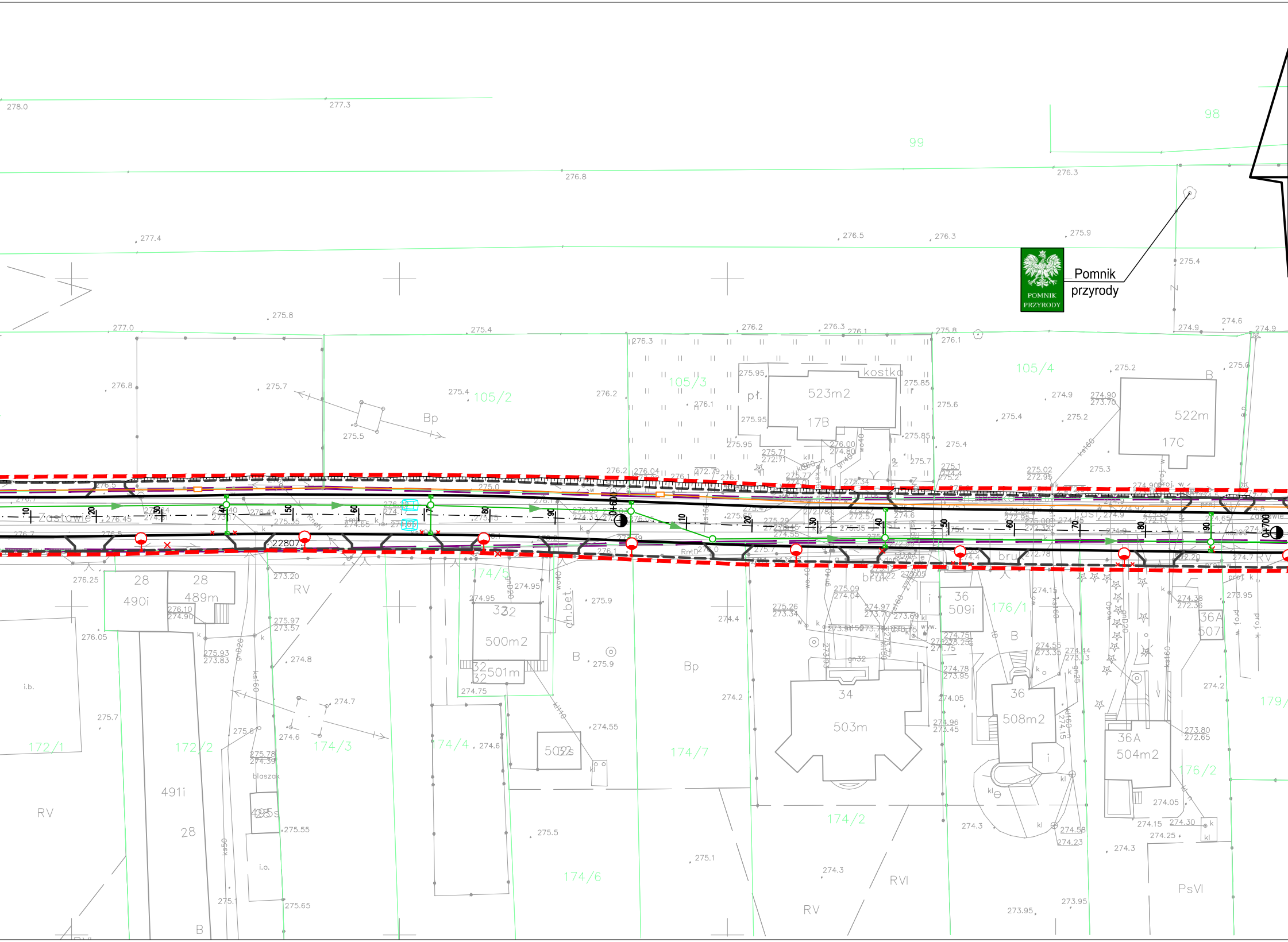
Pomnik
przyrody
POMNIK
PRZYRODY
98
99
105/2
105/3
105/4
172/1
172/2
174/2
174/3
174/4
174/5
174/6
174/7
176/1
176/2
179/
Zastowie
kostka
pł.
523m2
17B
522m
17C
28
490i
28
489m
32
500m2
32
501m
34
503m
36
509i
36
508m2
36A
504m2
36A
507
491i
28
505s
495s
blaszak
i.b.
i.o.
bruk
ch.bet.
RV
RVI
PsVI
Bp
B
0+600
0+700
10
20
30
40
50
60
70
80
90
22807
278.0
277.3
276.8
276.3
277.4
276.5
275.9
275.4
275.8
277.0
274.9
274.6
276.25
276.05
275.7
274.2
274.3
273.95

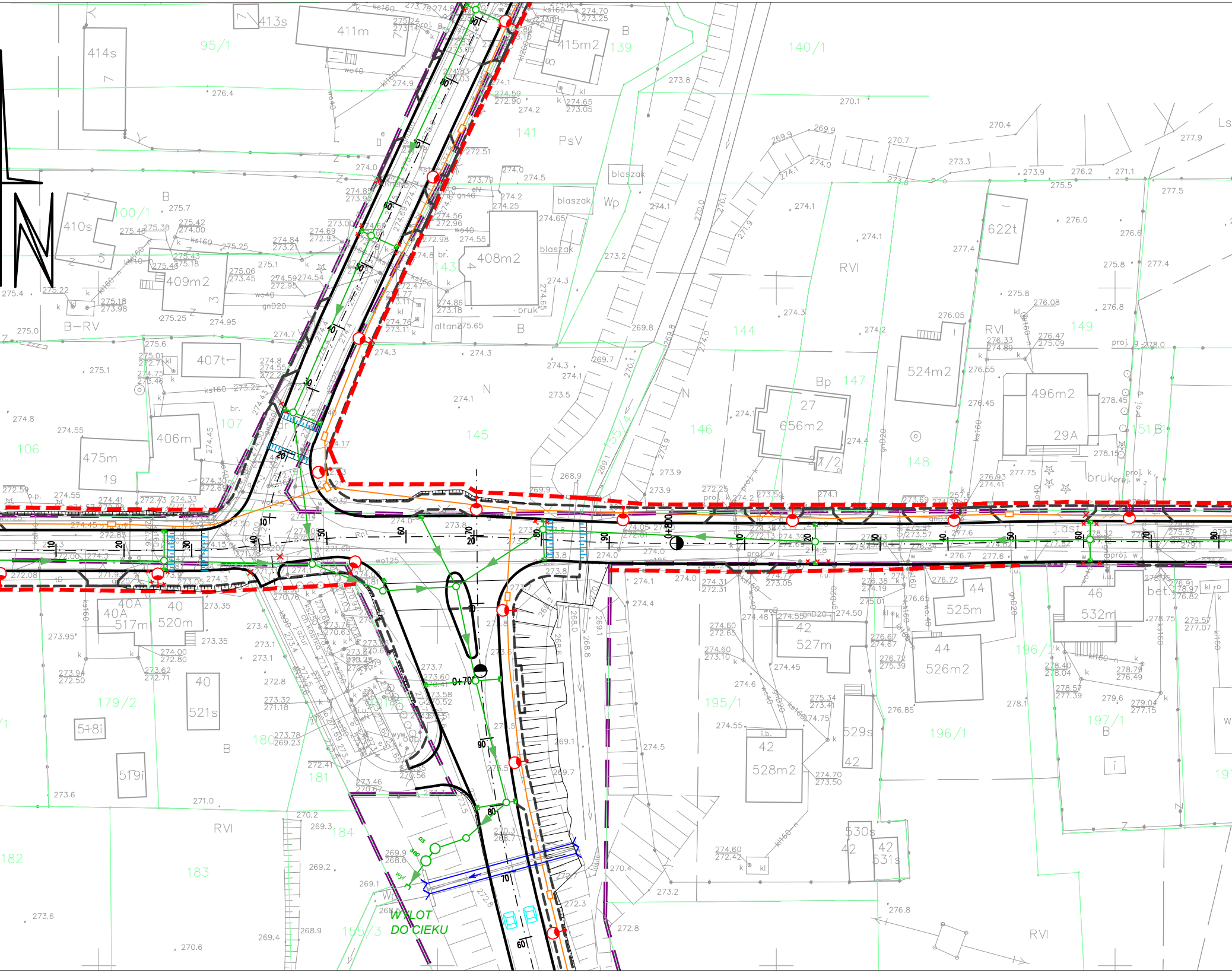
WYLOT
DO CIEKU
95/1
100/1
106
107
139
140/1
141
143
144
145
146
147
148
149
151/B
155/3
155/4
179/2
180
181
182
183
184
195/1
196/1
196/2
197/1
411m
413s
414s
415m2
410s
409m2
408m2
407t
406m
475m
19
40A
517m
40
520m
521s
518i
519i
27
656m2
27/2
524m2
496m2
29A
622t
44
525m
42
527m
44
526m2
46
532m
42
528m2
529s
42
530s
42
531s
PsV
Wp
RVI
Bp
B-RV
N
B
blaszak
altana
bruk
0+800
0+700
wo40
wo125
ks160
kt160
gnD20
gnD32
j.asf
bet.

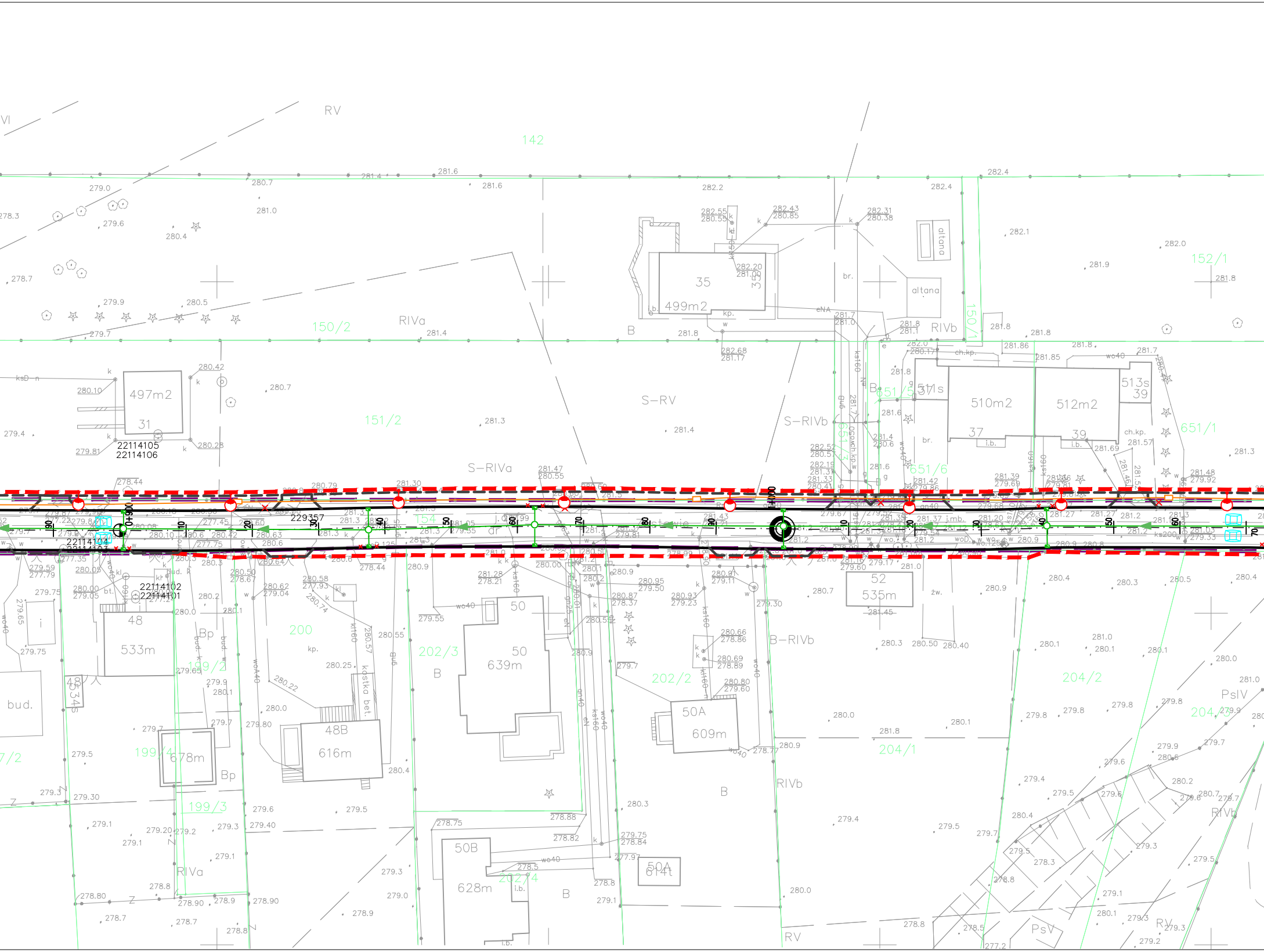

RV
142
150/2
RIVa
151/2
S-RIVa
S-RV
S-RIVb
35
499m2
altana
br.
RIVb
150/1
152/1
497m2
31
22114105
22114106
510m2
512m2
513s
39
37
651/1
651/5
651/6
229357
154
22114104
22114103
22114102
22114101
48
533m
bud.
Bp
199/2
199/4
199/3
678m
RIVa
200
48B
616m
202/3
50
639m
B
202/2
50A
609m
50B
628m
202/4
50A
614t
52
535m
B-RIVb
204/2
204/1
204/3
PsIV
RIVb
PsV
RV
0+000
kostka bet.
ch.kp.
i.b.
kp.

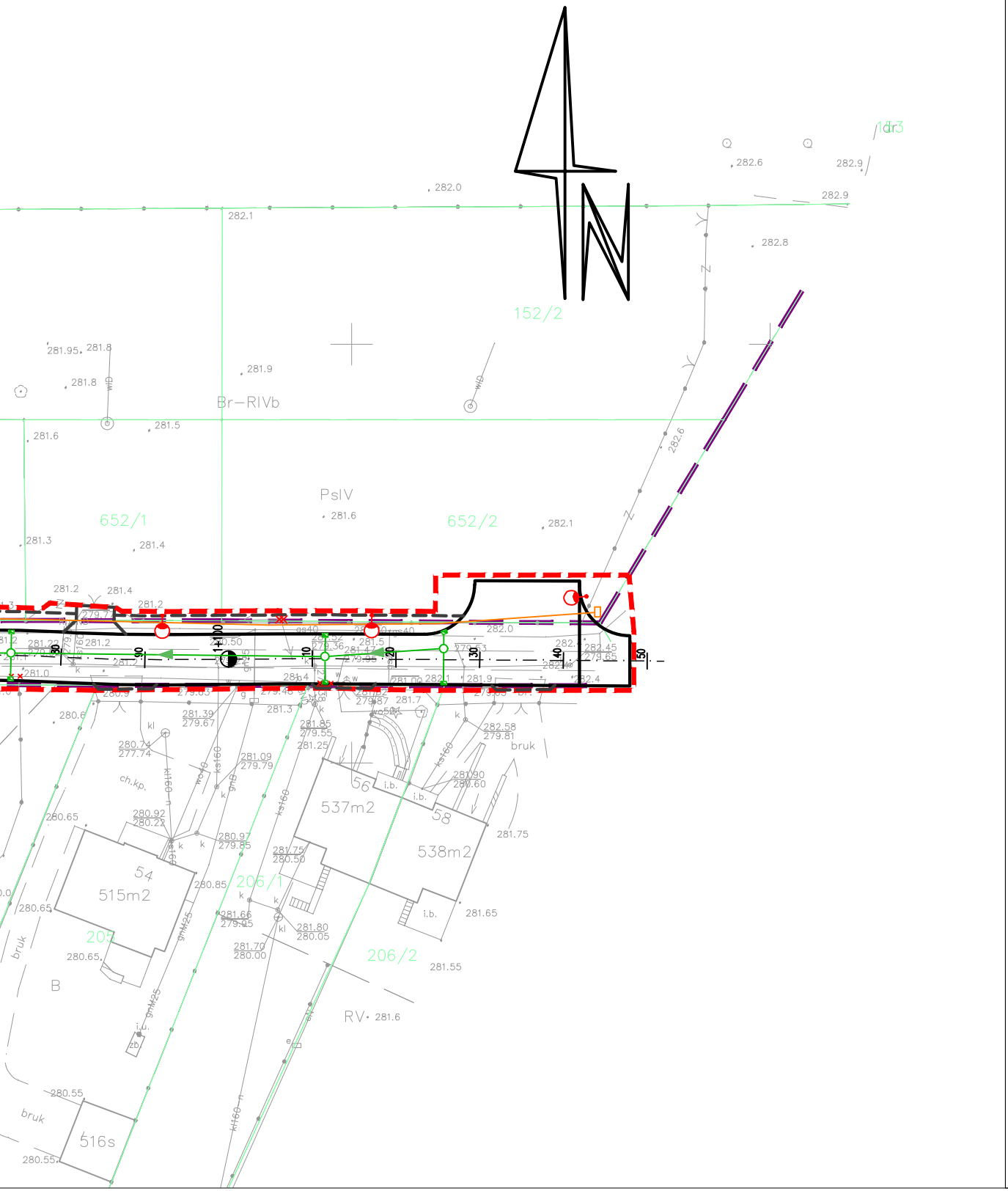
152/2
Br–RIVb
PsIV
652/1
652/2
537m2
538m2
515m2
516s
206/1
206/2
205
54
56
58
B
RV
bruk
ch.kp.
i.b.
282.0
282.1
282.6
282.9
282.8
281.9
281.8
281.5
281.6
281.3
281.4
281.2
281.0
281.75
281.65
281.55
280.65
280.55
0+100
10
20
30
40
50
90
dr3
N

Legenda
Drogi

– proj. krawężniki betonowe

– proj. obrzeża betonowe

– istniejąca linia rozgraniczająca tereny

– projektowana linia rozgraniczająca tereny – linia podziału nieruchomości

TELETECHNIKA

– proj. kanały technologiczne MKu

– proj. studnia kablowa SKO–2

PROFIL RUR KANAŁÓW TECHNOLOGICZNYCH KTu

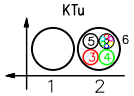

1– HDPE125/3,7
2– HDPE125/3,7
3– HDPE40/3,7 (PASEK KOL. CZERWONEGO)
4– HDPE40/3,7 (PASEK KOL. ZIELONEGO)
5– HDPE40/3,7 (PASEK KOL. CZARNEGO)
6– WIĄZKA MIKRORUREK 7xDB10/8

PROFIL RUR KANAŁÓW TECHNOLOGICZNYCH KTp

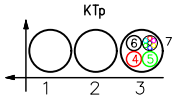
KTp
1
2
3
4
5
6
7

1– RHDPEp125/7,1
2– RHDPEp125/7,1
3– RHDPEp125/7,1
4– HDPE40/3,7 (PASEK KOL. CZERWONEGO)
5– HDPE40/3,7 (PASEK KOL. ZIELONEGO)
6– HDPE40/3,7 (PASEK KOL. CZARNEGO)
7– WIĄZKA MIKRORUREK 7xDB10/8

Odwodnienie

– proj. studnia

– proj. wpust deszczowy

os
sep
wyl
– proj. system podczyszczania ścieków deszczowych

– proj. wylot

– proj. przepust

– proj. kanał deszczowy

– proj. kanał deszczowy – rura dwufunkcyjna

– przebudowa istniejącego rowu

– likwidacja istniejącego rowu

OŚWIETLENIE

– proj. słup oświetleniowy

– proj. słupy – doświetlenie przejść dla pieszych

– lokalna przebudowa istn. uzbrojenia

1 – ul. Kaczowa – rys 3.1/1
2 – ul. Iglasta – rys 3.1/2
3 – ul. Zastawie – rys 3.1/3
4 – ul. Gruchawka – rys 3.1/4
5 – ul. Hubalczyków – rys 3.1/5
6 – ul. Przęsłowa – rys 3.1/6
7 – ul. Piaseczny Dół – rys 3.1/7
8 – ul. Lubiczna – rys 3.1/8
9 – ul. Łazy – rys 3.1/9
10 – ul. Żelaznogórska – rys 3.1/10

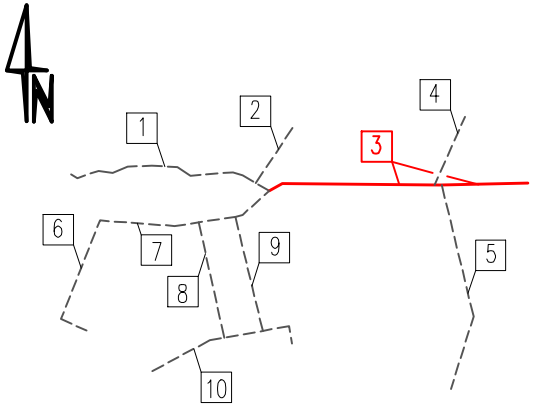
N
1
2
3
4
5
6
7
8
9
10

Inwestor:

GMINA KIELCE
MIEJSKI ZARZĄD DRÓG
W KIELCACH
Ul. Prendowskiej 7
25-395 Kielce

Jednostka projektowa:

ALFA PROJEKT
Tomasz Płonka
50-540 Wrocław, ul. Strońska 4a/21
tel. (071) 70 71 203
fax. (071) 70 71 256
e-mail: biuro@alfaprojekt.net.pl

Obiekt:
Drogowy układ komunikacyjny w dzielnicy Gruchawka w Kielcach

Temat opracowania:
"Koncepcja programowa budowa ulic w dzielnicy Gruchawka w Kielcach (m.in. Iglasta, Kaczowa, Lubiczna, Łazy, Piaseczny Dół, Zastawie)"

Tytuł rysunku:
Plansza zbiorcza sieci
- ul. Zastawie

Zespół projektowy:

Stanowisko	Imię i nazwisko	Uprawnienia nr	Podpis
Projektant drogowy:	mgr inż. Tomasz Płonka	130/DOŚ/03	
Projektant sanitarny:	inż. Ireneusz Bors	63/DOŚ/03	
Projektant elektryczny:	mgr inż. Grzegorz Wójcik	266/00/DUW	
Projektant teletechniczny:	inż. Witold Grzebień	0304/96/U	
Stadium: koncepcja	Data: 02.2022	Skala: 1:500	Nr rys.–Ark.: 3.1/3