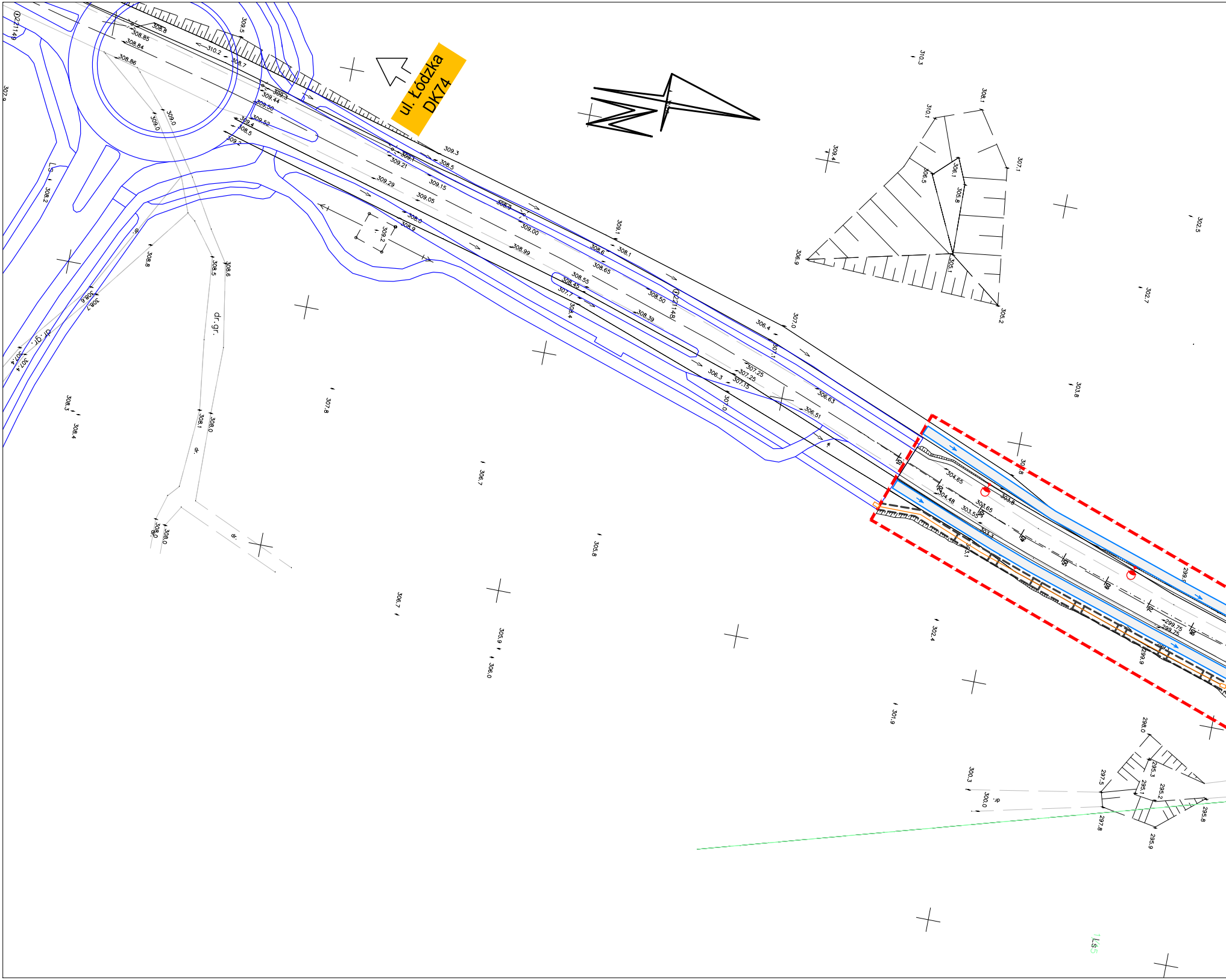
ul. Łódzka
DK74
dr.gr.
dr.gr.
dr.
dr.
Ls
Ls5
309.3
308.5
309.21
309.29
309.15
309.05
309.00
308.99
308.6
308.1
308.65
308.55
308.50
308.39
307.25
307.15
306.63
306.51
306.3
306.4
307.0
304.65
304.48
303.65
303.55
303.8
299.75
310.2
308.7
308.85
308.84
308.86
309.0
309.2
308.8
308.5
308.6
308.2
308.1
308.0
308.3
308.4
307.8
306.7
305.8
305.9
306.0
302.4
301.9
300.3
300.0
298.0
297.5
297.8
295.3
295.1
295.2
295.8
295.9
310.3
310.1
308.1
307.1
306.1
306.5
305.8
305.1
305.2
306.9
309.4
302.5
302.7
303.8
309.1
309.5

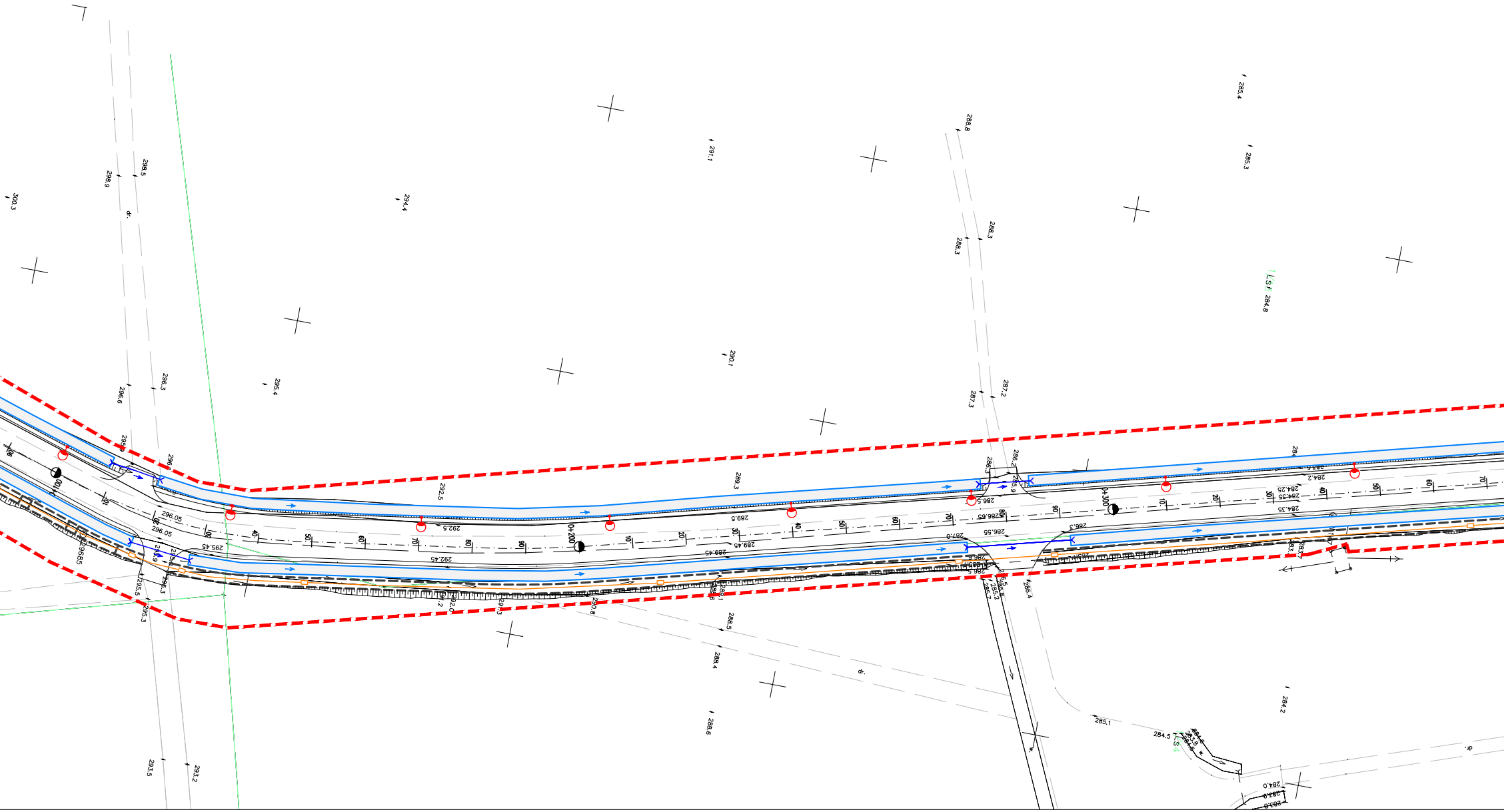
300.3
298.9
298.5
dr.
294.4
291.1
288.8
288.3
288.3
285.4
285.3
LS
284.8
296.6
296.3
295.4
290.1
287.2
287.3
292.5
289.3
296.05
296.05
295.45
292.5
292.45
289.5
289.45
289.45
286.9
286.55
286.65
286.3
286.2
284.2
284.25
284.35
284.35
0+100
0+200
0+300
10
20
30
40
50
60
70
80
90
29685
295.5
295.3
296.3
292.0
290.8
288.5
288.4
288.6
dr.
286.4
285.1
284.5
284.2
284.0
283.9
293.5
293.2
dr.

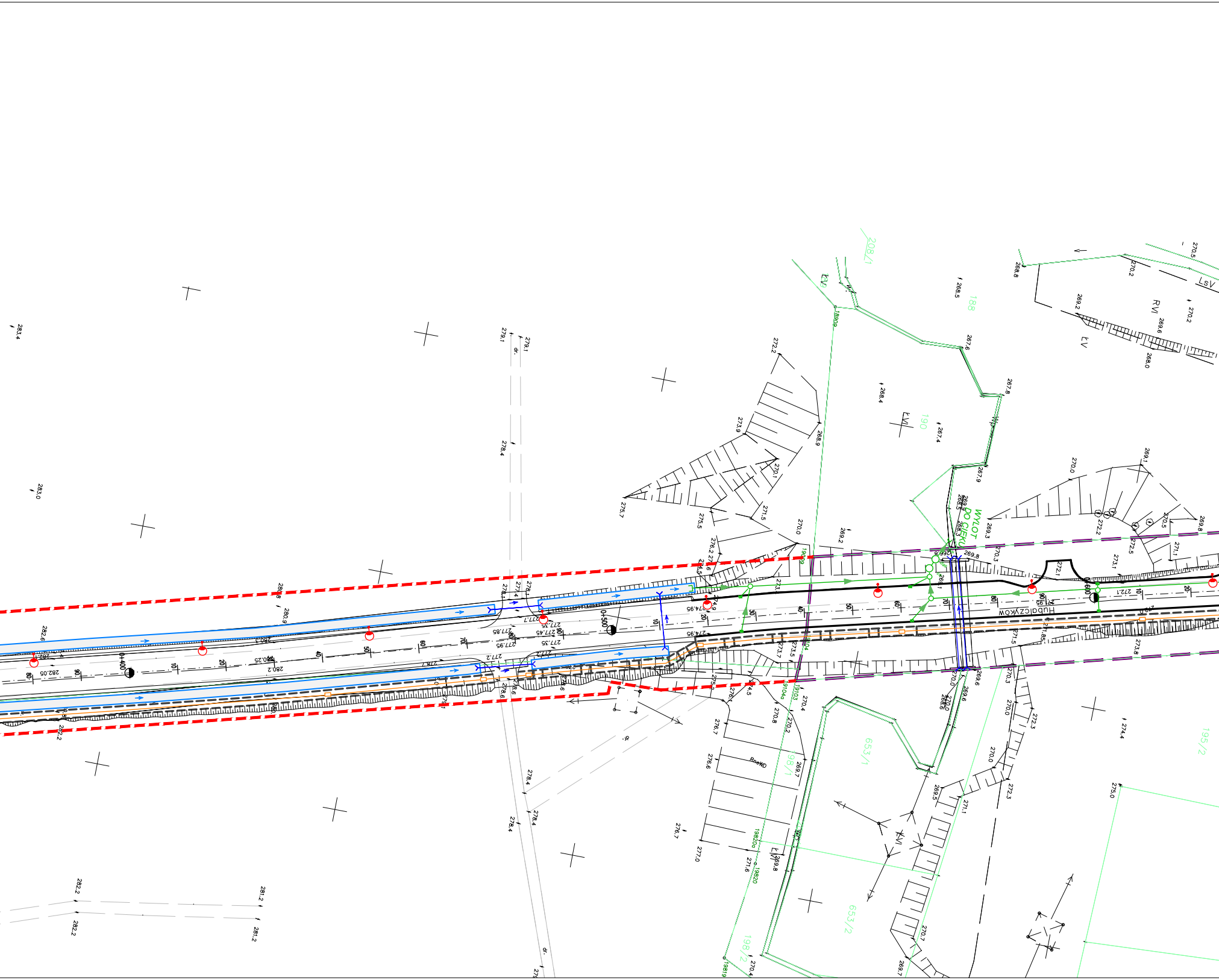
WYLOT DO CIEKU
Hubalczyków
0+400
0+500
0+600
208/1
188
190
653/1
653/2
195/2
198/1
198/2
LV
RVI
LsV
LVI
RowD
dr.
283.4
283.0
279.1
278.4
272.2
273.9
275.7
275.5
270.0
269.2
268.9
268.5
268.4
267.6
267.8
267.4
267.9
269.3
269.8
270.3
272.1
271.5
271.85
273.8
274.4
275.0
282.6
282.2
281.2
280.9
280.2
276.7
276.6
277.0
271.6
270.4
269.7
269.5
270.7

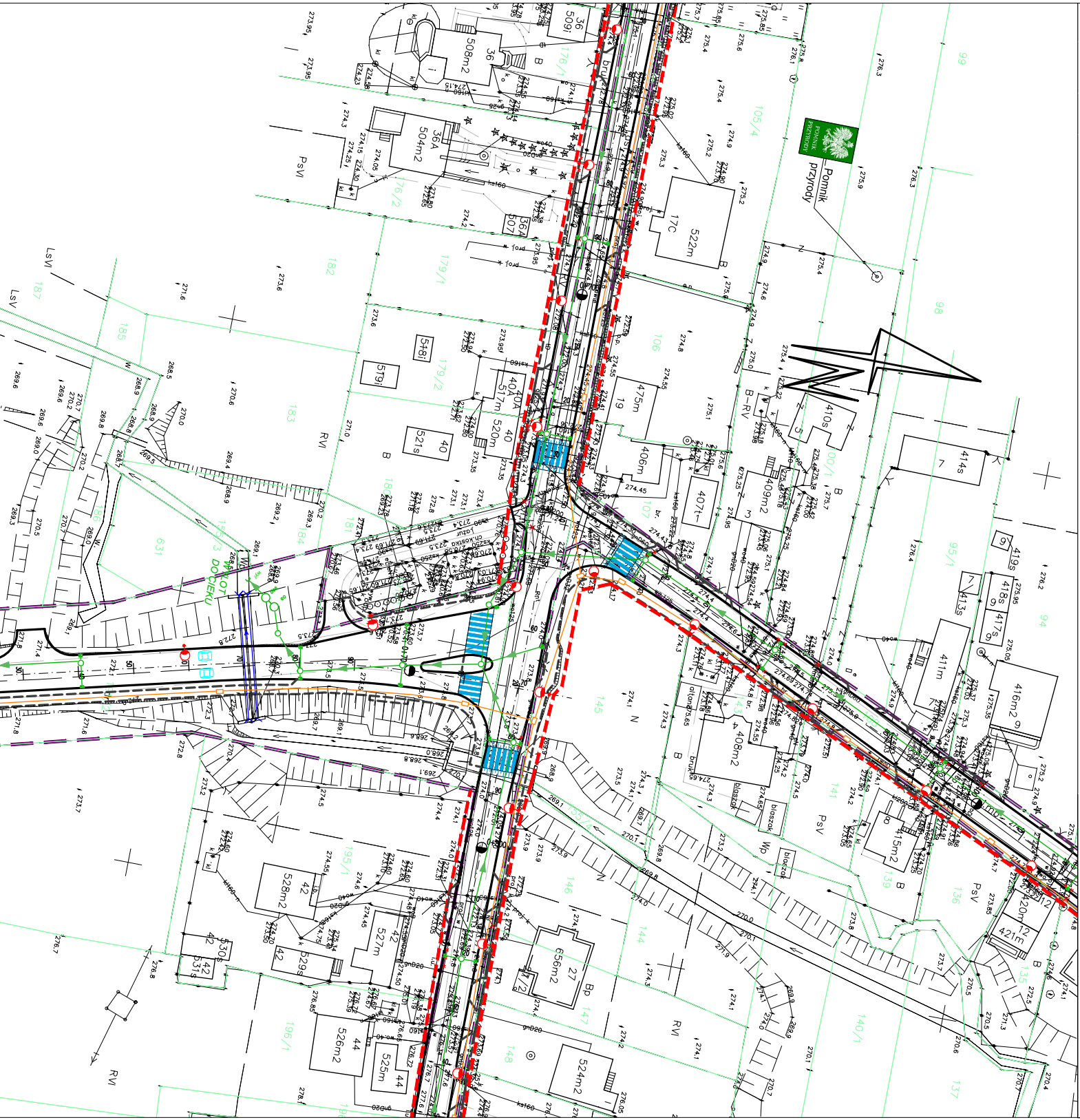
Pomnik przyrody
PsV
PsVI
RVI
RV
LsVI
B-RV
DO CIEKU
B
Bp
Wp
N
Z
7
40
40A
36
36A
17C
19
3
42
44
27
414s
411m
416m2
408m2
409m2
406m
475m
522m
504m2
508m2
520m
521s
527m
528m2
529s
524m2
525m
526m2
656m2

Legenda
Drogi

▭ – proj. krawężniki betonowe

▭ – proj. obrzeża betonowe

▭ – istniejąca linia rozgraniczająca tereny

▭ – projektowana linia rozgraniczająca tereny – linia podziału nieruchomości

TELETECHNIKA

— – proj. kanały technologiczne MKu

▭ – proj. studnia kablowa SKO-2

PROFIL RUR KANAŁÓW TECHNOLOGICZNYCH KTu

1– HDPE125/3,7
2– HDPE125/3,7
3– HDPE40/3,7 (PASEK KOL. CZERWONEGO)
4– HDPE40/3,7 (PASEK KOL. ZIELONEGO)
5– HDPE40/3,7 (PASEK KOL. CZARNEGO)
6– WIĄZKA MIKRORUREK 7xDB10/8

PROFIL RUR KANAŁÓW TECHNOLOGICZNYCH KTp

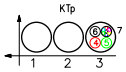
KTp
1
2
3
4
5
6
7

1– RHDPEp125/7,1
2– RHDPEp125/7,1
3– RHDPEp125/7,1
4– HDPE40/3,7 (PASEK KOL. CZERWONEGO)
5– HDPE40/3,7 (PASEK KOL. ZIELONEGO)
6– HDPE40/3,7 (PASEK KOL. CZARNEGO)
7– WIĄZKA MIKRORUREK 7xDB10/8

Odwodnienie

–○– – proj. studnia

◩ – proj. wpust deszczowy

os ○ sep ○ wyl – proj. system podczyszczania ścieków deszczowych

– proj. wylot

– proj. przepust

— – proj. kanał deszczowy

– – – proj. kanał deszczowy – rura dwufunkcyjna

▭ – przebudowa istniejącego rowu

▭ – likwidacja istniejącego rowu

OŚWIETLENIE

– proj. słup oświetleniowy

– proj. słupy – doświetlenie przejść dla pieszych

✕ ✕ – lokalna przebudowa istn. uzbrojenia

1 – ul. Kaczowa – rys 3.1/1
2 – ul. Iglasta – rys 3.1/2
3 – ul. Zastawie – rys 3.1/3
4 – ul. Gruchawka – rys 3.1/4
5 – ul. Hubalczyków – rys 3.1/5
6 – ul. Przęsłowa – rys 3.1/6
7 – ul. Piaseczny Dół – rys 3.1/7
8 – ul. Lubiczna – rys 3.1/8
9 – ul. Łazy – rys 3.1/9
10 – ul. Żelaznogórska – rys 3.1/10

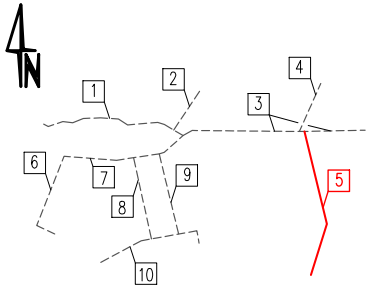
N
1
2
3
4
5
6
7
8
9
10

Inwestor:

GMINA KIELCE
MIEJSKI ZARZĄD DRÓG
W KIELCACH
Ul. Prendowskiej 7
25-395 Kielce

Jednostka projektowa:

ALFA PROJEKT
Tomasz Płonka
50-540 Wrocław, ul. Strońska 4a/21
tel. (071) 70 71 203
fax. (071) 70 71 256
e-mail: biuro@alfaprojekt.net.pl

Obiekt:
Drogowy układ komunikacyjny w dzielnicy Gruchawka w Kielcach

Temat opracowania:
"Koncepcja programowa budowa ulic w dzielnicy Gruchawka w Kielcach (m.in. Iglasta, Kaczowa, Lubiczna, Łazy, Piaseczny Dół, Zastawie)"

Tytuł rysunku:
Plansza zbiorcza sieci
- ul. Hubalczyków

Zespół projektowy:

Stanowisko	Imię i nazwisko	Uprawnienia nr	Podpis
Projektant drogowy:	mgr inż. Tomasz Płonka	130/DOŚ/03	
Projektant sanitarny:	inż. Ireneusz Bors	63/DOŚ/03	
Projektant elektryczny:	mgr inż. Grzegorz Wójcik	266/00/DUW	
Projektant teletechniczny:	inż. Witold Grzebień	0304/96/U	
Stadium: koncepcja	Data: 02.2022	Skala: 1:500	Nr rys.-Ark.: 3.1/5