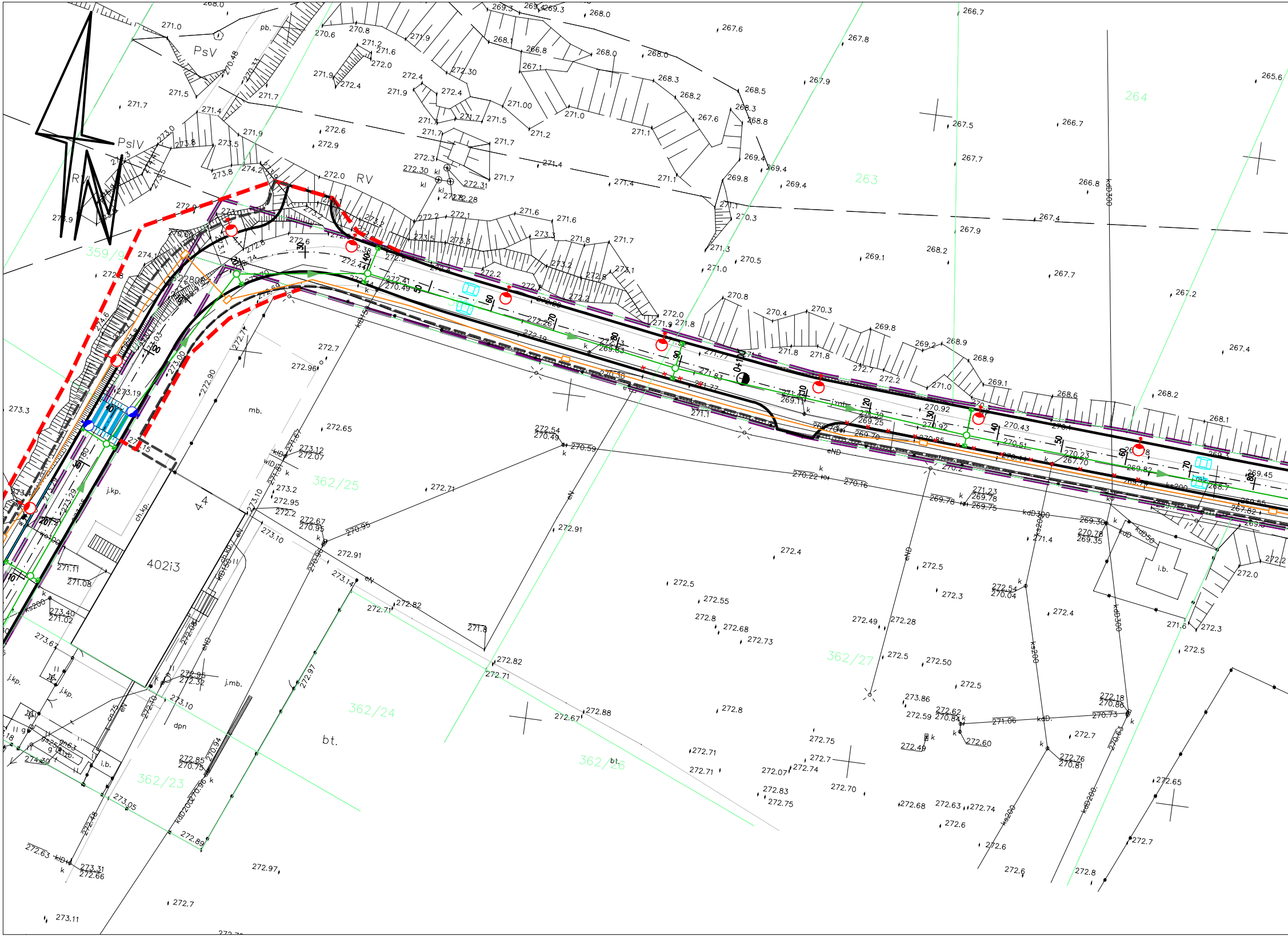
PsV
PsIV
RV
pb.
359/9
263
264
362/25
362/24
362/23
362/26
362/27
402i3
4.4
mb.
bt.
i.b.
j.kp.
ch.kp.
j.mb.
dpn
eN
eND
kD300
kdD300
kdD200
ks200
kD150
kl
k
0+100
10
20
30
40
50
60
70
80
90
100
110
120
160
267.5
267.7
267.9
268.2
269.1
270.5
271.0
272.4
272.5
272.8
273.3
274.1
266.7
265.6
267.4
267.2
268.1
268.2

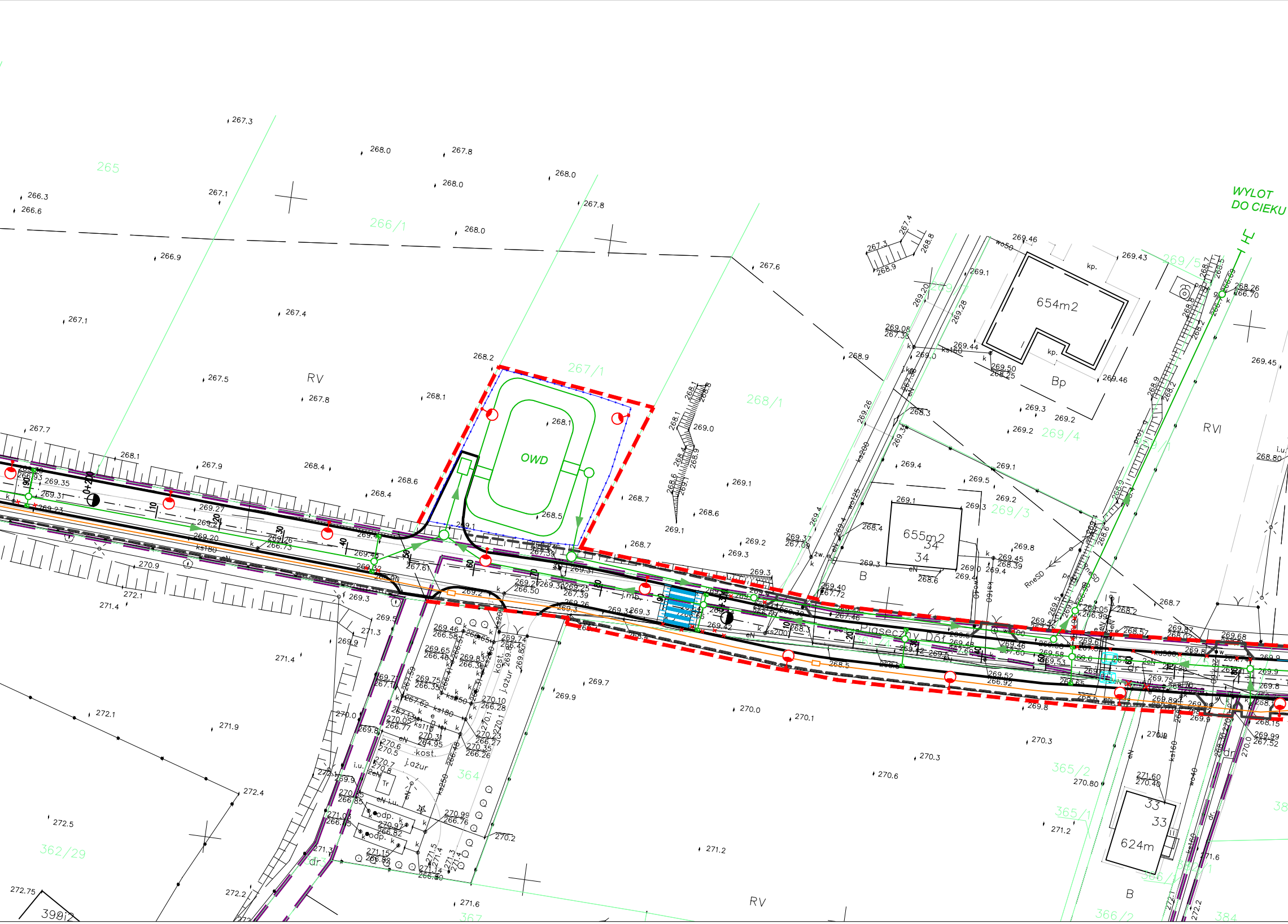
WYLOT
DO CIEKU
OWD
Piaseczny Dół
654m2
655m2
624m
RV
RVI
Bp
B
265
266/1
267/1
268/1
269/3
269/4
269/5
364
365/2
365/1
362/29
366/2
367
384
399/2
33
34
dr.
kp.
Tr
j.ażur
kost.
j.mb.
ks180
ks200
ks160
ks250
ks110
wo50
wo125
wo40
eN
RneSD
0+200
270.80
269.46
269.43
272.4
272.75

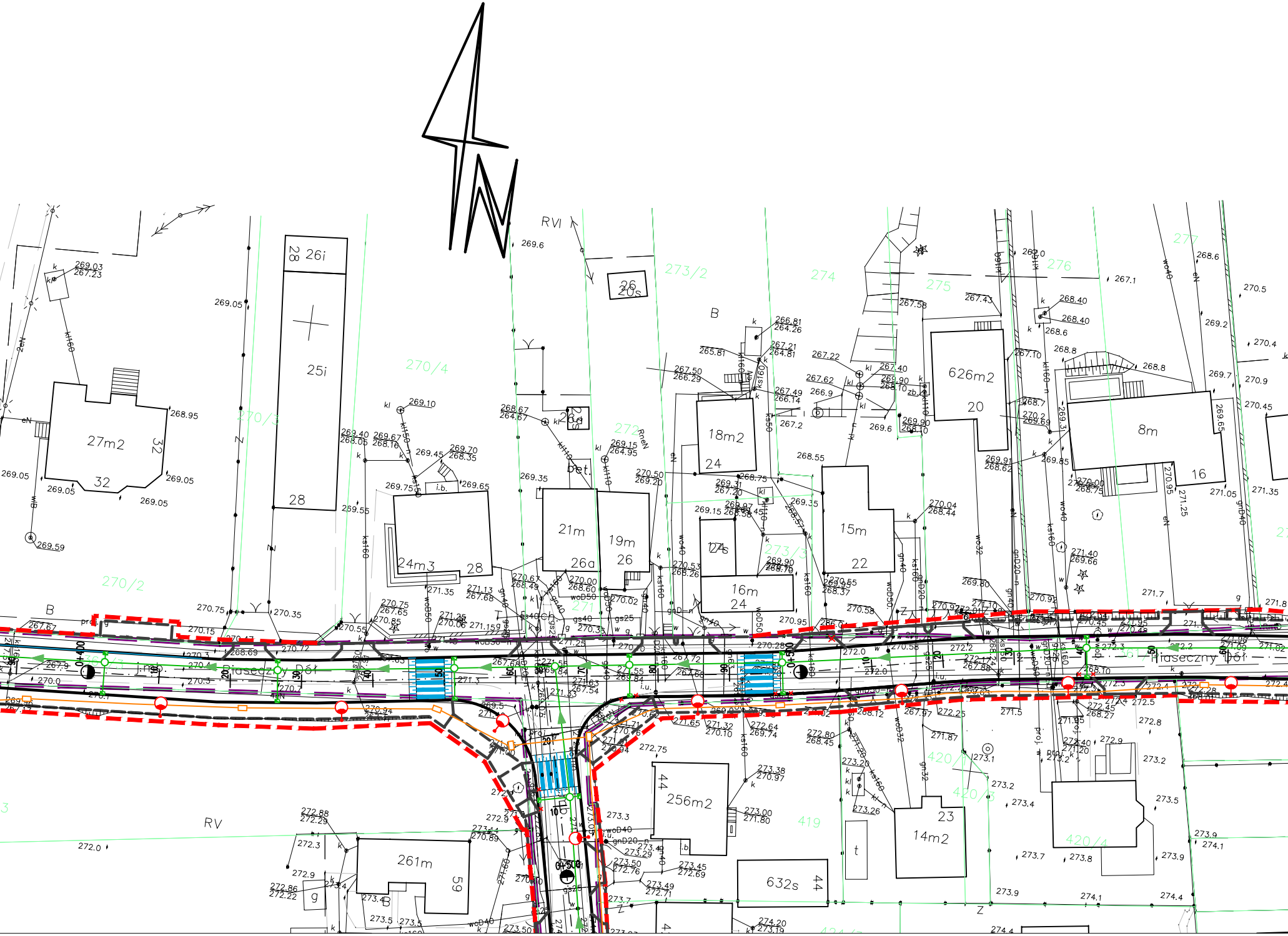
N
RVI
RV
B
Piaseczny Dół
j.nab.
270/4
270/3
270/2
273/2
274
275
276
277
272
273/3
419
420/3
420/4
26i
28
25i
27m2
32
24m3
28
21m
26a
19m
26
26
20s
bet.
18m2
24
12s
15m
22
16m
24
626m2
20
8m
16
256m2
44
261m
59
632s
44
14m2
23
0+400
0+500
0+600
t
Z
g
i.b.
i.u.
proj.

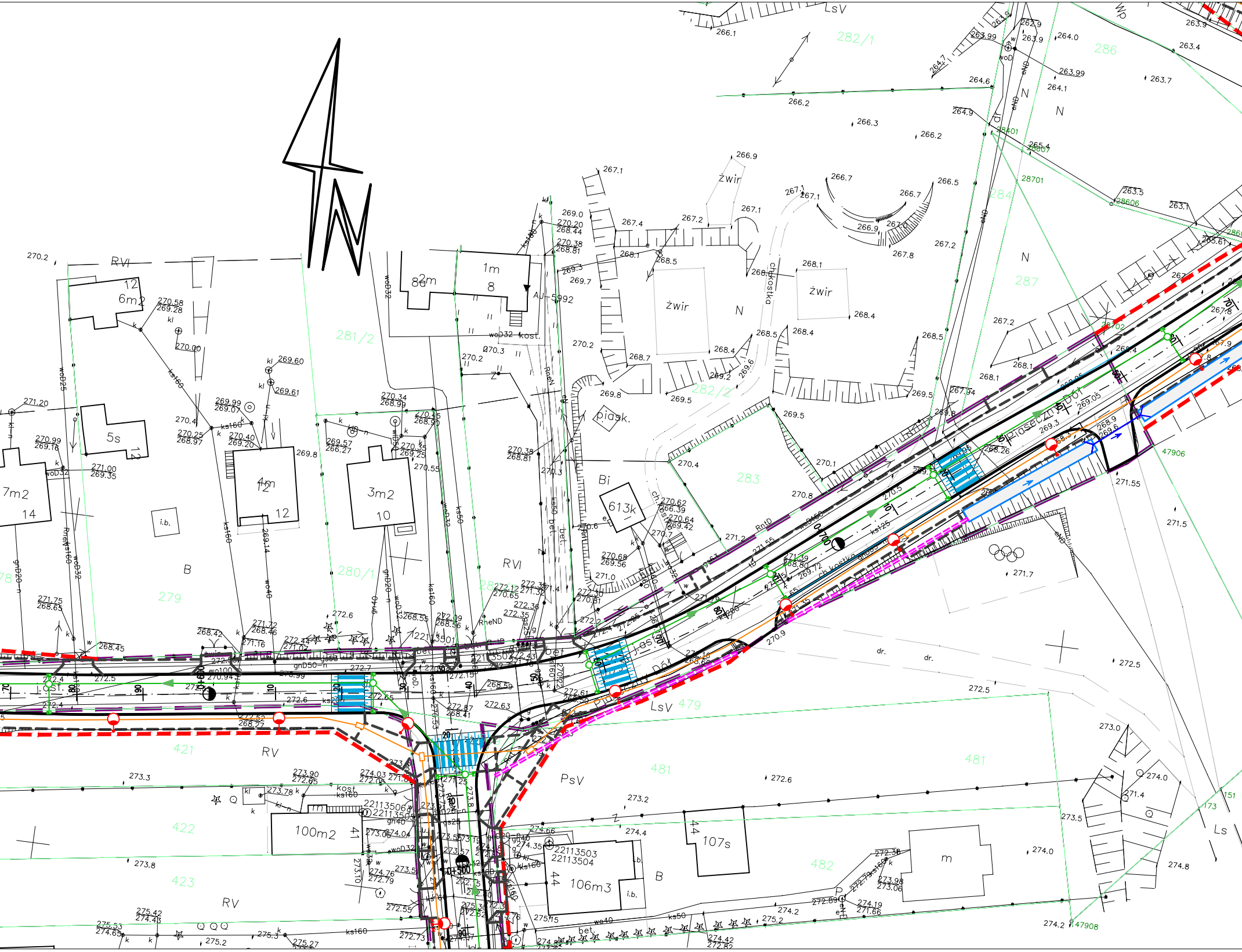
N
Piaseczny Dół
Dół
Piask.
LsV
282/1
282/2
281/2
280/1
279
283
284
286
287
421
422
423
479
481
482
47906
47908
RVI
RV
PsV
B
Bi
N
żwir
piask.
12 6m2
5s
4m 12
3m2 10
7m2 14
1m 8
8a2m
613k
100m2 41
107s 44
106m3 44
22113503
22113504
22113506
22113501
22113502
AJ-5992
0+500
0+700
270.2
271.20
272.5
273.3
273.8
275.2
274.0
274.8
266.1
266.2
266.3
267.1
268.1
269.5
270.4
271.5
271.7
272.6
273.2
woD32
wo40
ks160
gnD20-n
RneND
eND
kost.
bet.
i.b.

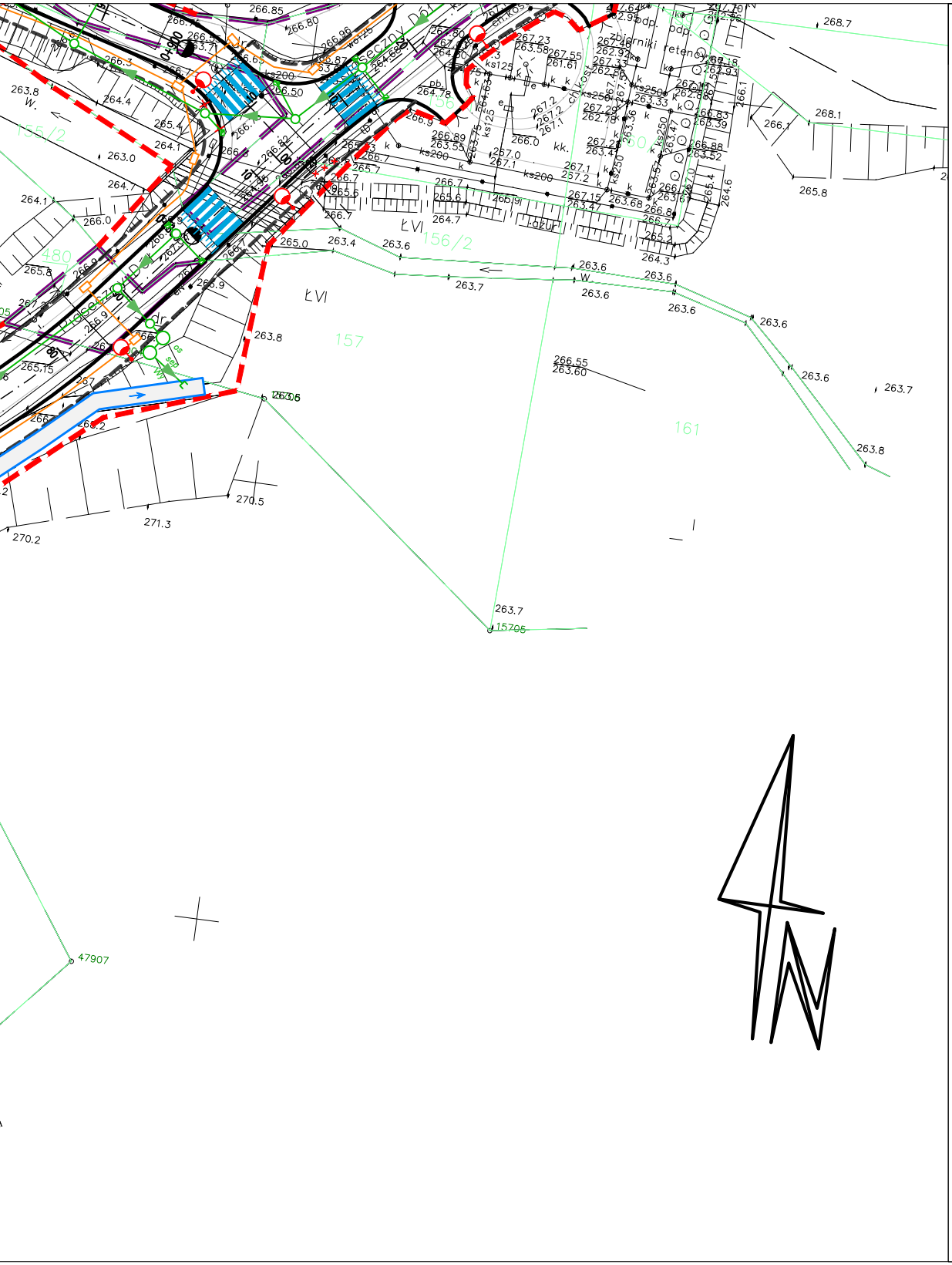

ŁVI
157
161
156/2
155/2
480
15705
47907
Piaseczny Dół
263.6
263.7
263.8
266.55
263.60
270.5
271.3
270.2
268.7
268.1
265.8

Legenda
Drogi

▬ – proj. krawężniki betonowe

▬ ▬ – proj. obrzeża betonowe

▬ ▬ – istniejąca linia rozgraniczająca tereny

▬ ▬ – projektowana linia rozgraniczająca tereny – linia podziału nieruchomości

TELETECHNIKA

— – proj. kanały technologiczne MKu

▭ – proj. studnia kablowa SKO-2

PROFIL RUR KANAŁÓW TECHNOLOGICZNYCH KTu

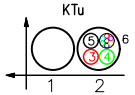

1– HDPE125/3,7
2– HDPE125/3,7
3– HDPE40/3,7 (PASEK KOL. CZERWONEGO)
4– HDPE40/3,7 (PASEK KOL. ZIELONEGO)
5– HDPE40/3,7 (PASEK KOL. CZARNEGO)
6– WIĄZKA MIKRORUREK 7xDB10/8

PROFIL RUR KANAŁÓW TECHNOLOGICZNYCH KTp

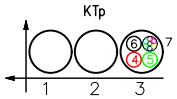

KTp
1
2
3
4
5
6
7

1– RHDPEp125/7,1
2– RHDPEp125/7,1
3– RHDPEp125/7,1
4– HDPE40/3,7 (PASEK KOL. CZERWONEGO)
5– HDPE40/3,7 (PASEK KOL. ZIELONEGO)
6– HDPE40/3,7 (PASEK KOL. CZARNEGO)
7– WIĄZKA MIKRORUREK 7xDB10/8

Odwodnienie

—○— – proj. studnia

◪ – proj. wpust deszczowy

os ○ sep ○ wyl – proj. system podczyszczania ścieków deszczowych

– proj. wylot

– proj. przepust

— – proj. kanał deszczowy

— — – proj. kanał deszczowy – rura dwufunkcyjna

▭ – przebudowa istniejącego rowu

▬▬▬ – likwidacja istniejącego rowu

OŚWIETLENIE

– proj. słup oświetleniowy

– proj. słupy – doświetlenie przejść dla pieszych

✕—✕ – lokalna przebudowa istn. uzbrojenia

1 – ul. Kaczowa – rys 3.1/1
2 – ul. Iglasta – rys 3.1/2
3 – ul. Zastawie – rys 3.1/3
4 – ul. Gruchawka – rys 3.1/4
5 – ul. Hubalczyków – rys 3.1/5
6 – ul. Przęsłowa – rys 3.1/6
7 – ul. Piaseczny Dół – rys 3.1/7
8 – ul. Lubiczna – rys 3.1/8
9 – ul. Łazy – rys 3.1/9
10 – ul. Żelaznogórska – rys 3.1/10

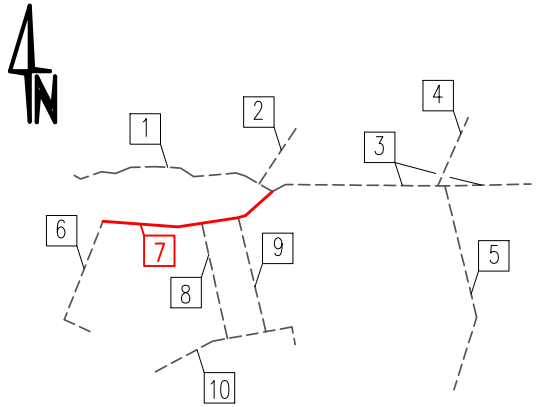

N
1
2
3
4
5
6
7
8
9
10

Inwestor:

GMINA KIELCE
MIEJSKI ZARZĄD DRÓG
W KIELCACH
Ul. Prendowskiej 7
25-395 Kielce

Jednostka projektowa:

ALFA PROJEKT
Tomasz Płonka
50-540 Wrocław, ul. Strońska 4a/21
tel. (071) 70 71 203
fax. (071) 70 71 256
e-mail: biuro@alfaprojekt.net.pl

Obiekt:

Drogowy układ komunikacyjny w dzielnicy Gruchawka w Kielcach

Temat opracowania:

"Koncepcja programowa budowa ulic w dzielnicy Gruchawka w Kielcach (m.in. Iglasta, Kaczowa, Lubiczna, Łazy, Piaseczny Dół, Zastawie)"

Tytuł rysunku:

Plansza zbiorcza sieci - ul. Piaseczny Dół

Zespół projektowy:

Stanowisko	Imię i nazwisko	Uprawnienia nr	Podpis
Projektant drogowy:	mgr inż. Tomasz Płonka	130/DOŚ/03	
Projektant sanitarny:	inż. Ireneusz Bors	63/DOŚ/03	
Projektant elektryczny:	mgr inż. Grzegorz Wójcik	266/00/DUW	
Projektant teletechniczny:	inż. Witold Grzebień	0304/96/U	
Stadium: koncepcja	Data: 02.2022	Skala: 1:500	Nr rys.–Ark.: 3.1/7