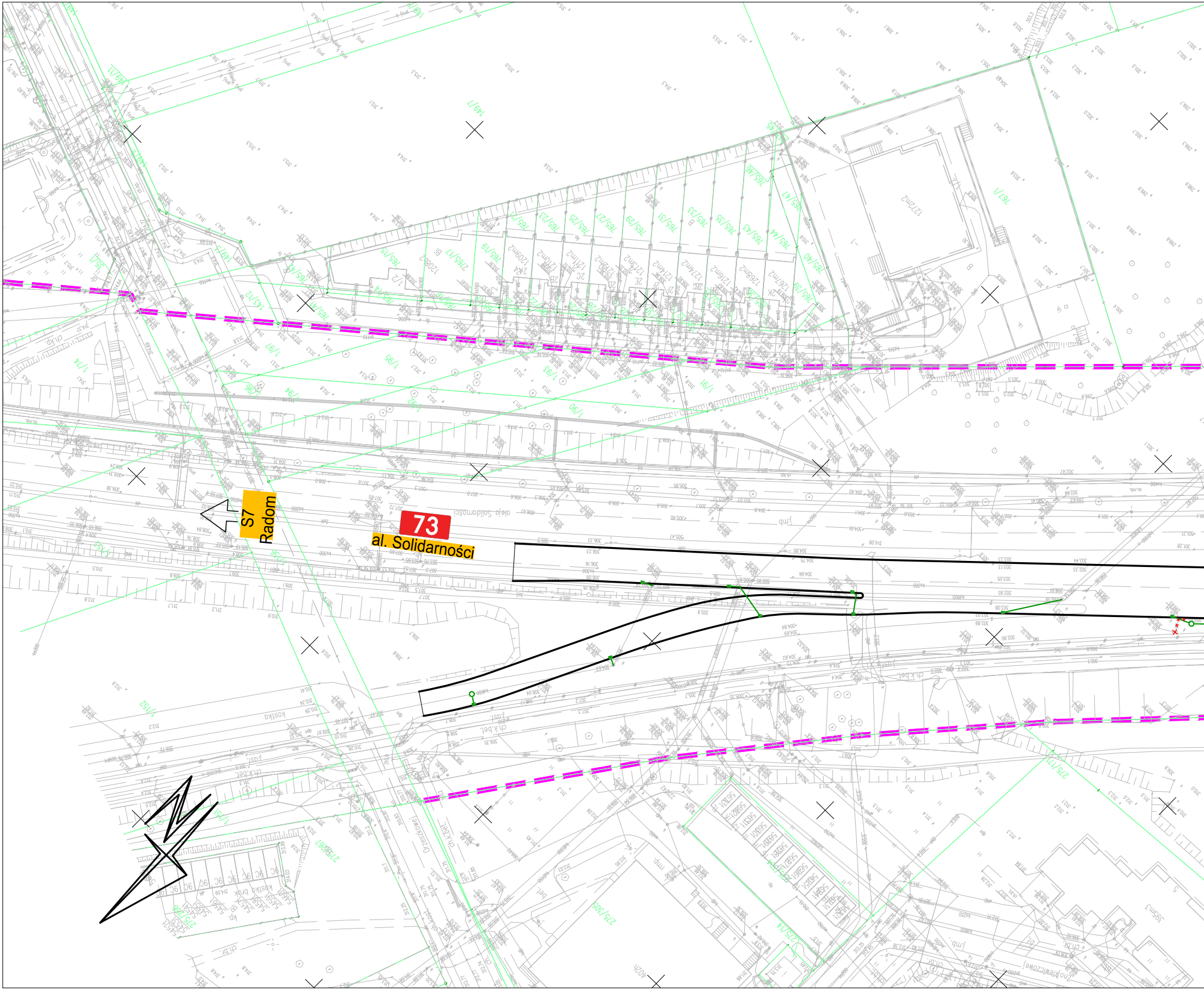
73
al. Solidarności
S7
Radom

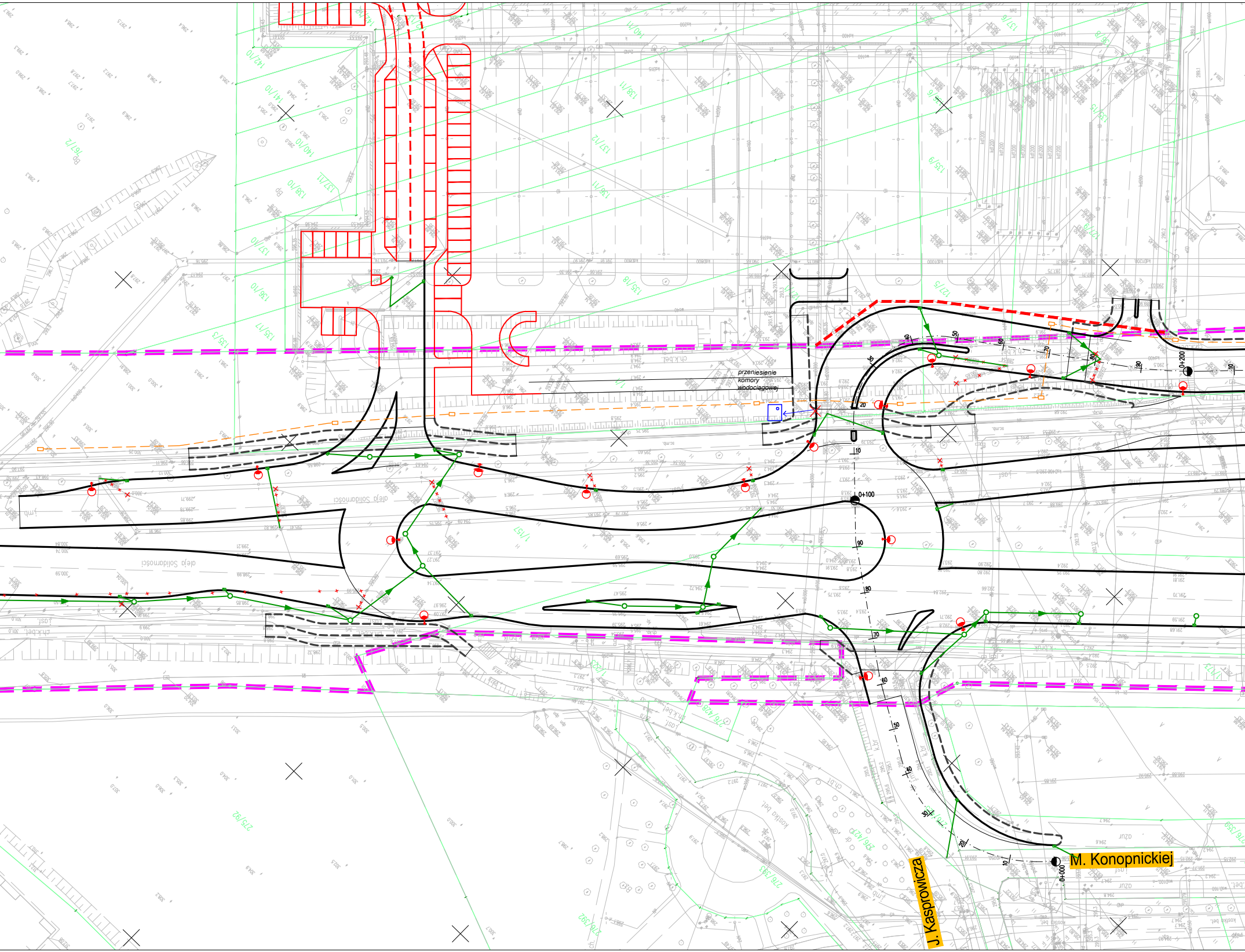
przeniesienie
komory
wodociągowej
0+100
0+200
0+000
M. Konopnickiej
J. Kasprowicza

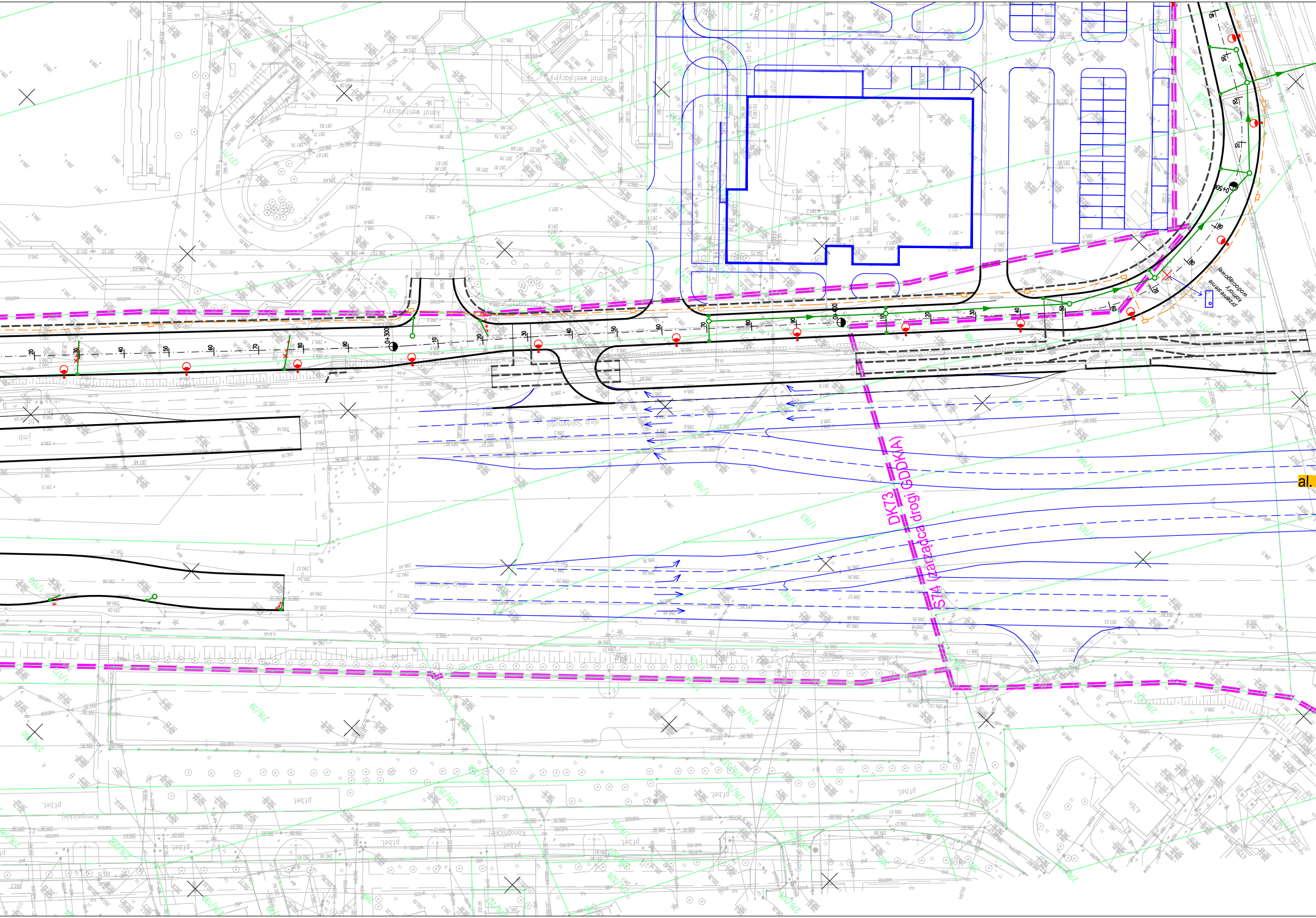
DK73 (zarządca drogi GDDKiA)
S7/4
przeniesienie komory wodociągowej
0+300
0+400
0+500
kanał wentylacyjny
al.
pl.bet.
Konopnickiej

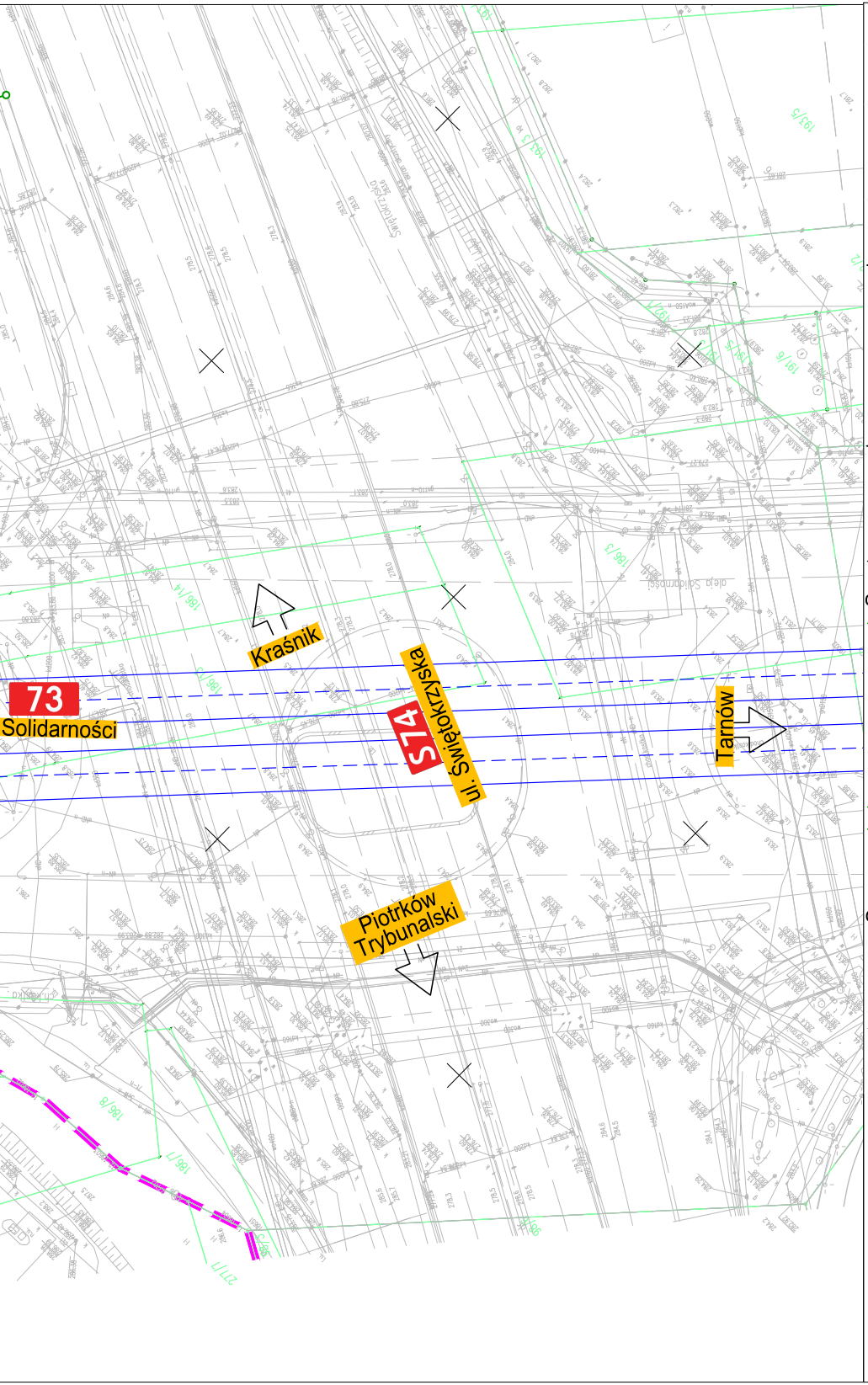
73
Solidarności
S74
ul. Świętokrzyska
Kraśnik
Tarnów
Piotrków Trybunalski
Swiętokrzyska
olejo Solidarności

LEGENDA

BRANŻA DROGOWA

- ═ – proj. krawężniki
- ╍ – proj. obrzeża
- ▭ – obiekty budowlane projektowane w ramach innych opracowań
- ▭ – dojazd do ul. Świerczyńskiej (projektowana Opcja 2)
- ┄ – osie pomocnicze
- ■■■ – istniejąca linia rozgraniczająca tereny
- ▬ ▬ – projektowana linia rozgraniczająca tereny – linia podziału nieruchomości

TELETECHNIKA

- — — — – proj. kanały technologiczne MKu
- ▭ – proj. studnia SKR-2
- ▨ – proj. studnia kablowa SKO-4

PROFIL RUR KANAŁÓW TECHNOLOGICZNYCH KTu

1– HDPE125/3,7
2– HDPE125/3,7
3– HDPE40/3,7 (PASEK KOL. CZERWONEGO)
4– HDPE40/3,7 (PASEK KOL. ZIELONEGO)
5– HDPE40/3,7 (PASEK KOL. CZARNEGO)
6– WIĄZKA PREFABRYKOWANA MIKRORUREK 7xDB10/8

PROFIL RUR KANAŁÓW TECHNOLOGICZNYCH KTp

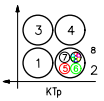
3
4
1
7
5
6
8
2
KTp

1– RHDPEp125/7,1
2– RHDPEp125/7,1
3– RHDPEp125/7,1
4– RHDPEp125/7,1
5– HDPE40/3,7 (PASEK KOL. CZERWONEGO)
6– HDPE40/3,7 (PASEK KOL. ZIELONEGO)
7– HDPE40/3,7 (PASEK KOL. CZARNEGO)
8– WIĄZKA PREFABRYKOWANA MIKRORUREK 7xDB10/8

Odwodnienie

- ─○─ – proj. studnia
- ◪ – proj. wpust deszczowy
- os / sep / wyl – proj. system podczyszczania ścieków deszczowych
- ⊐← – proj. wylot
- ⇹ – proj. przepust
- ─►─ – proj. kanał deszczowy
- ─ ─►─ ─ – proj. kanał deszczowy – rura dwufunkcyjna
- ▭ – przebudowa istniejącego rowu
- ╍╍╍ – likwidacja istniejącego rowu

OŚWIETLENIE

- ◐─◑ – proj. słup oświetleniowy podwójna oprawa
- ● – proj. słup oświetleniowy
- ● – proj. słupy – doświetlenie przejść dla pieszych
- ×──× – lokalna przebudowa istn. uzbrojenia

UWAGA

Zaprojektowane i przedstawione rozwiązania techniczne, konstrukcyjne, materiałowe i sytuacyjno – wysokościowe mogą ulec zmianie w trakcie wykonywania dalszych prac projektowych.

Inwestor:

GMINA KIELCE
MIEJSKI ZARZĄD DRÓG
W KIELCACH
Ul. Prendowskiej 7
25-395 Kielce

Jednostka projektowa:

ALFA PROJEKT
Tomasz Płonka
50-540 Wrocław, ul. Strońska 4a/21
tel. (071) 70 71 203
fax. (071) 70 71 256
e-mail: biuro@alfaprojekt.net.pl

Obiekt:
Układ komunikacyjny w rejonie
al. Solidarności w Kielcach

Temat opracowania:
"Rozwój terenów inwestycyjnych - rozbudowa
układu komunikacyjnego w rejonie
al. Solidarności w Kielcach"

Tytuł rysunku:
Plansza Zbiorcza Sieci
Opcja 1 / Wariant 2 (arkusz 1 z 2)

Zespół projektowy:

Stanowisko	Imię i nazwisko	Uprawnienia nr	Podpis
Projektant drogowy:	mgr inż. Tomasz Płonka	130/DOŚ/03	
Projektant sanitarny:	inż. Ireneusz Bors	63/DOŚ/03	
Projektant elektryczny:	mgr inż. Grzegorz Wójcik	266/00/DUW	
Projektant teletechniczny:	inż. Witold Grzebień	0304/96/U	
Stadium: koncepcja	Data: 7.2022	Skala: 1:500	Nr rys.–Ark.: 3.1/2.1