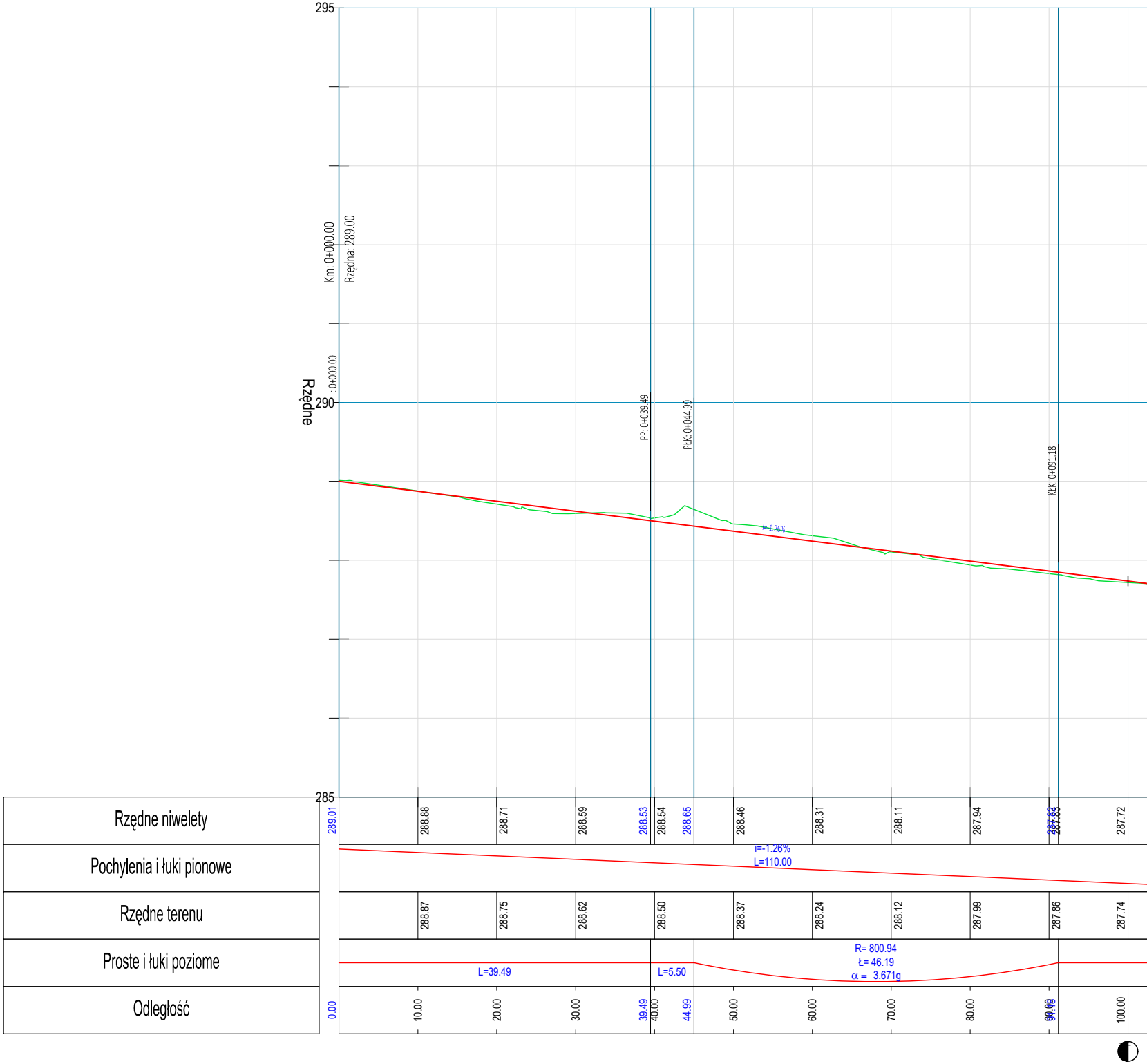
Rzędne
295
290
285
Km: 0+000.00
Rzędna: 289.00
: 0+000.00
PP: 0+039.49
PŁK: 0+044.99
KŁK: 0+091.18
i=-1.26%
Rzędne niwelety
289.01
288.88
288.71
288.59
288.53
288.54
288.65
288.46
288.31
288.11
287.94
287.82
287.83
287.72
Pochylenia i łuki pionowe
i=-1.26%
L=110.00
Rzędne terenu
288.87
288.75
288.62
288.50
288.37
288.24
288.12
287.99
287.86
287.74
Proste i łuki poziome
L=39.49
L=5.50
R= 800.94
Ł= 46.19
α = 3.671g
Odległość
0.00
10.00
20.00
30.00
39.49
40.00
44.99
50.00
60.00
70.00
80.00
90.00
91.18
100.00

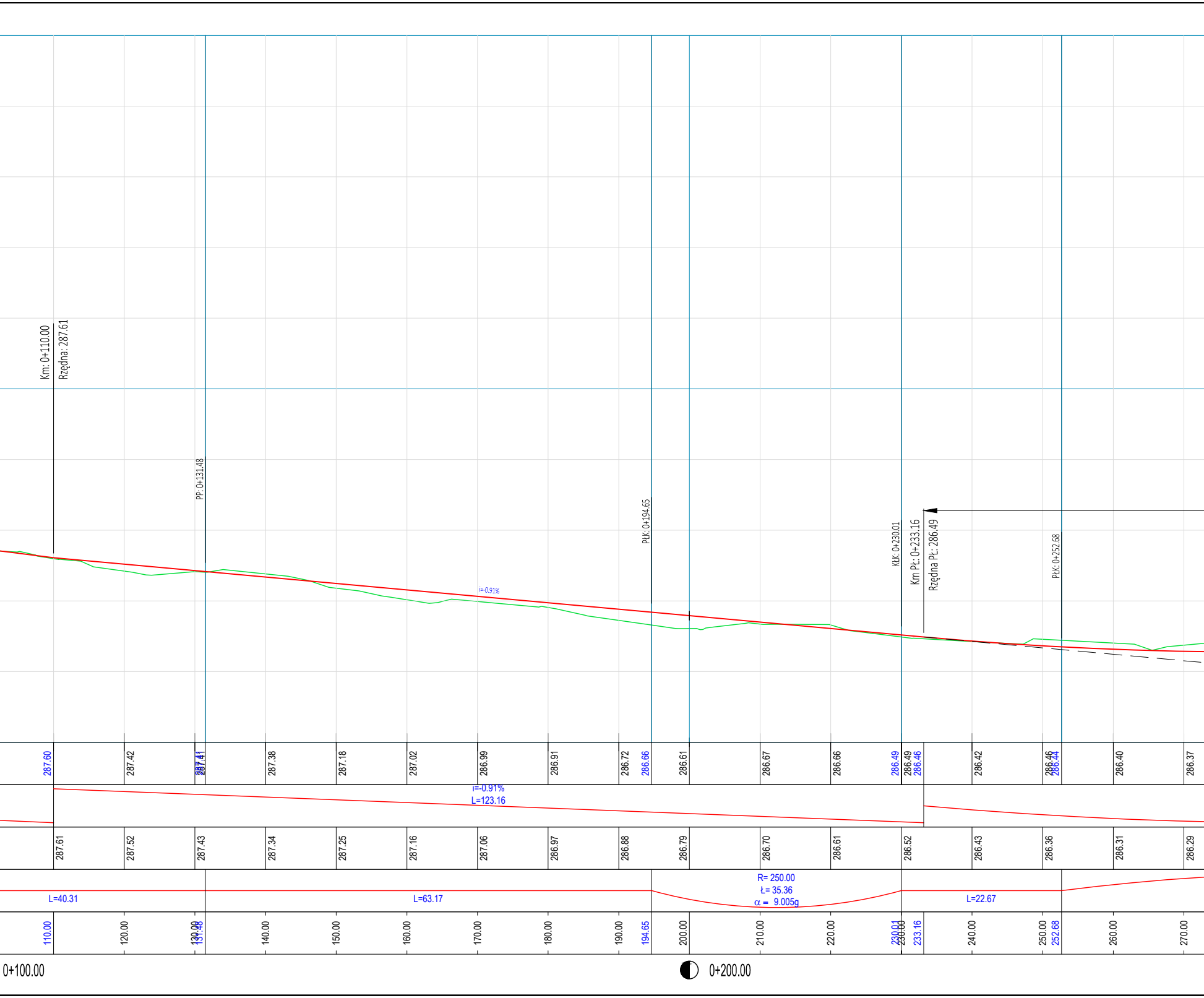

Km: 0+110.00
Rzędna: 287.61
PP: 0+131.48
PłK: 0+194.65
i=-0.91%
KłK: 0+230.01
Km Pł: 0+233.16
Rzędna Pł: 286.49
PłK: 0+252.68
287.60
287.42
287.41
287.38
287.18
287.02
286.99
286.91
286.72
286.66
286.61
286.67
286.66
286.49
286.49
286.46
286.42
286.46
286.44
286.40
286.37
i=-0.91%
L=123.16
287.61
287.52
287.43
287.34
287.25
287.16
287.06
286.97
286.88
286.79
286.70
286.61
286.52
286.43
286.36
286.31
286.29
L=40.31
L=63.17
R= 250.00
Ł= 35.36
α = 9.005g
L=22.67
110.00
120.00
130.00
131.48
140.00
150.00
160.00
170.00
180.00
190.00
194.65
200.00
210.00
220.00
230.01
230.00
233.16
240.00
250.00
252.68
260.00
270.00
0+100.00
0+200.00

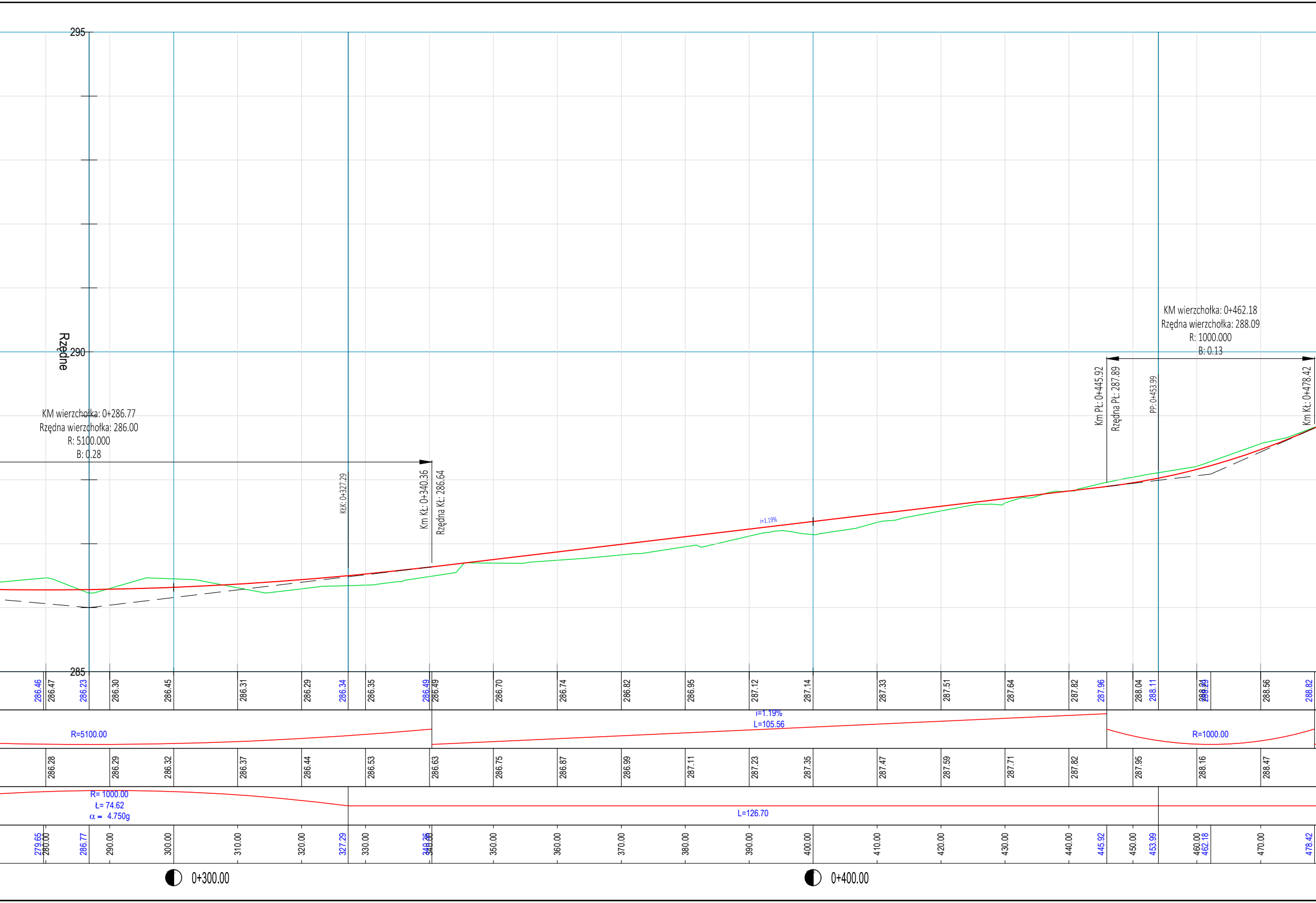
295
290
285
Rzędne
KM wierzchołka: 0+286.77
Rzędna wierzchołka: 286.00
R: 5100.000
B: 0.28
KłK: 0+327.29
Km Kł: 0+340.36
Rzędna Kł: 286.64
i=1.19%
KM wierzchołka: 0+462.18
Rzędna wierzchołka: 288.09
R: 1000.000
B: 0.13
Km Pł: 0+445.92
Rzędna Pł: 287.89
PP: 0+453.99
Km Kł: 0+478.42
286.46
286.47
286.23
286.30
286.45
286.31
286.29
286.34
286.35
286.49
286.49
286.70
286.74
286.82
286.95
287.12
287.14
287.33
287.51
287.64
287.82
287.96
288.04
288.11
288.21
288.29
288.56
288.82
R=5100.00
i=1.19%
L=105.56
R=1000.00
286.28
286.29
286.32
286.37
286.44
286.53
286.63
286.75
286.87
286.99
287.11
287.23
287.35
287.47
287.59
287.71
287.82
287.95
288.16
288.47
R= 1000.00
Ł= 74.62
α = 4.750g
L=126.70
279.65
280.00
286.77
290.00
300.00
310.00
320.00
327.29
330.00
340.36
340.00
350.00
360.00
370.00
380.00
390.00
400.00
410.00
420.00
430.00
440.00
445.92
450.00
453.99
460.00
462.18
470.00
478.42
0+300.00
0+400.00

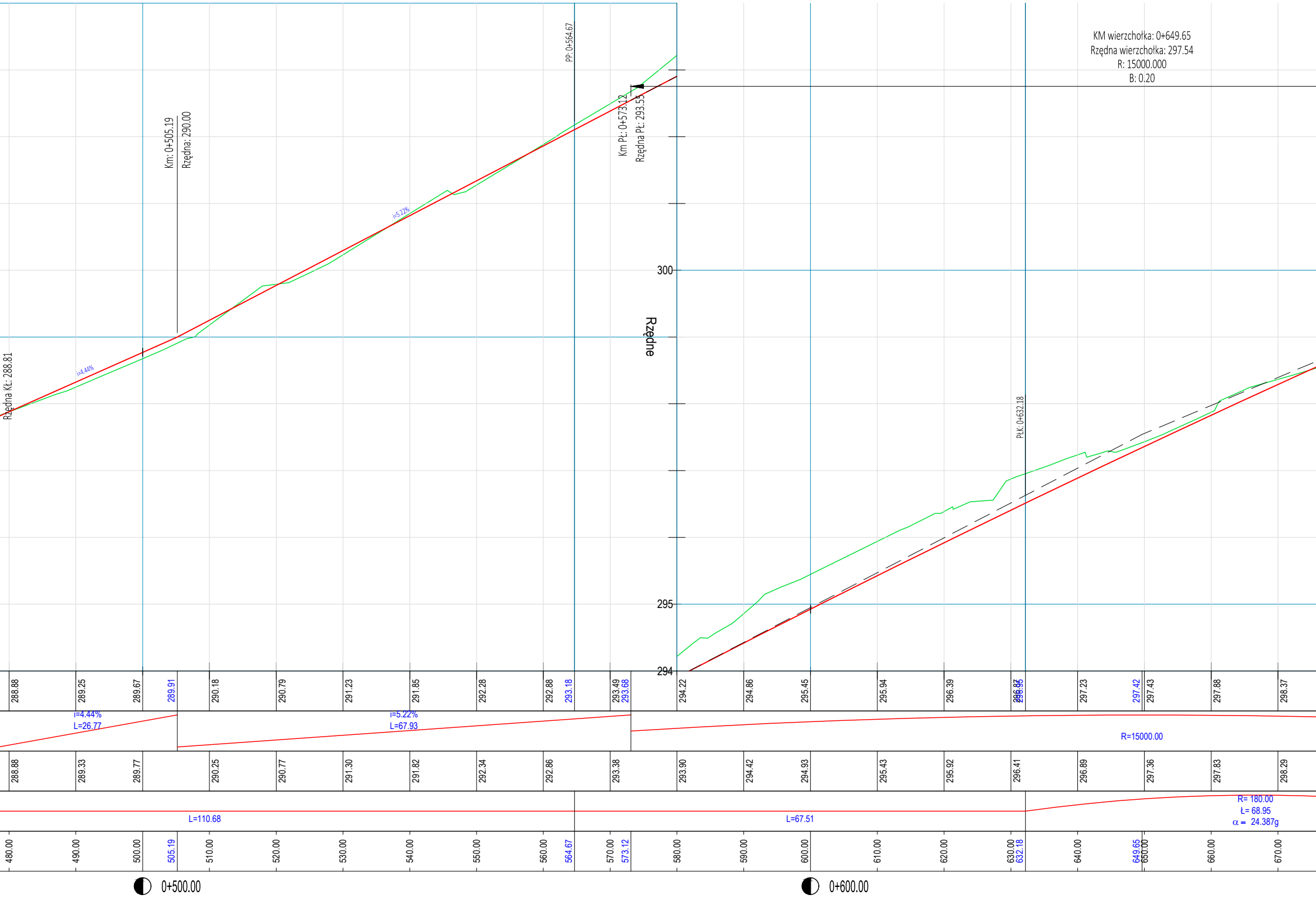
KM wierzchołka: 0+649.65
Rzędna wierzchołka: 297.54
R: 15000.000
B: 0.20
PP: 0+564.67
Km Pł: 0+573.12
Rzędna Pł: 293.55
Km: 0+505.19
Rzędna: 290.00
Rzędna Kł: 288.81
i=4.44%
i=5.22%
PłK: 0+632.18
Rzędne
300
295
294
288.88
289.25
289.67
289.91
290.18
290.79
291.23
291.85
292.28
292.88
293.18
293.49
293.68
294.22
294.86
295.45
295.94
296.39
296.87
296.95
297.23
297.42
297.43
297.88
298.37
i=4.44%
L=26.77
i=5.22%
L=67.93
R=15000.00
288.88
289.33
289.77
290.25
290.77
291.30
291.82
292.34
292.86
293.38
293.90
294.42
294.93
295.43
295.92
296.41
296.89
297.36
297.83
298.29
L=110.68
L=67.51
R= 180.00
Ł= 68.95
α = 24.387g
480.00
490.00
500.00
505.19
510.00
520.00
530.00
540.00
550.00
560.00
564.67
570.00
573.12
580.00
590.00
600.00
610.00
620.00
630.00
632.18
640.00
649.65
650.00
660.00
670.00
0+500.00
0+600.00

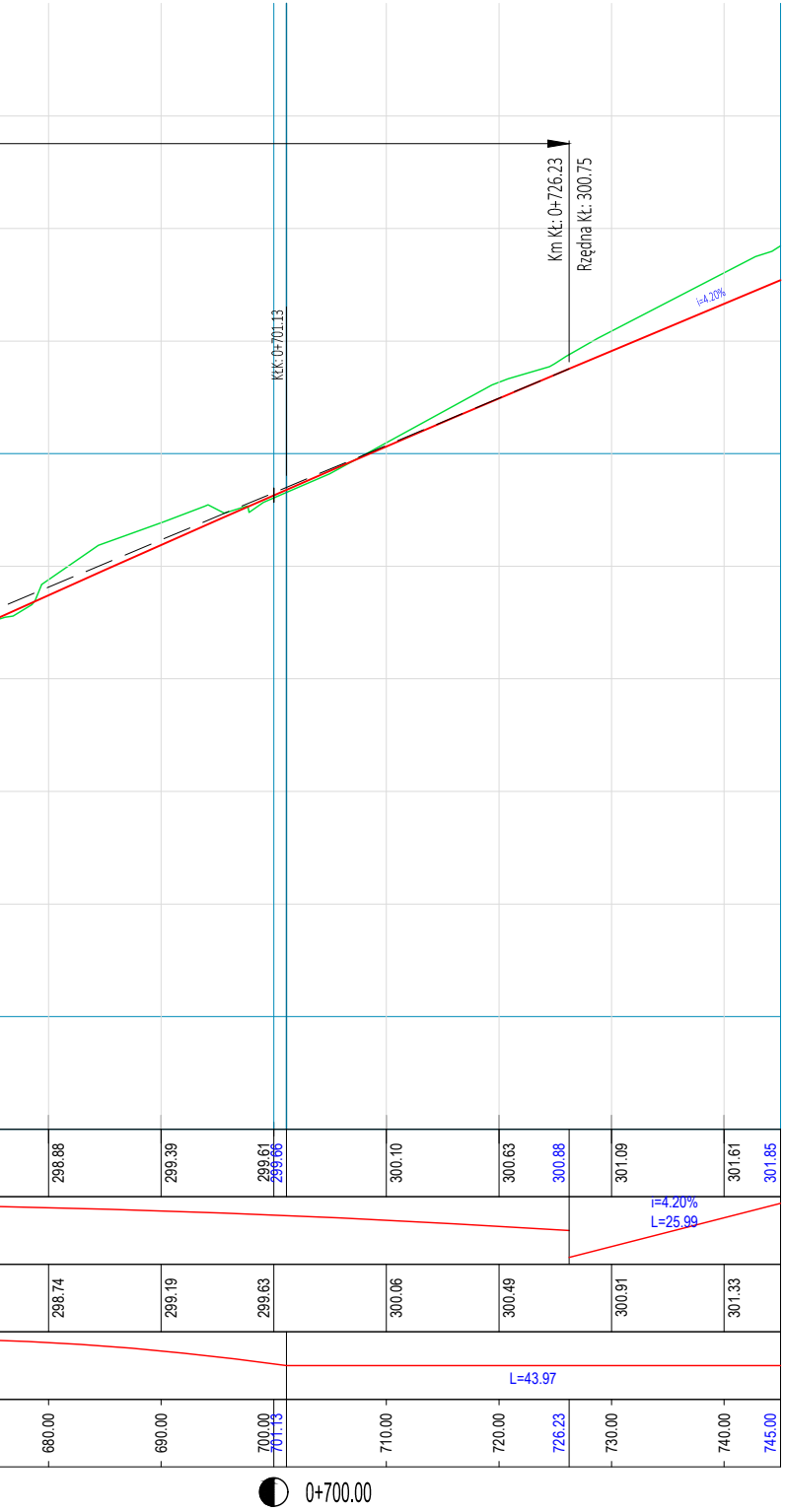
Km Kł: 0+726.23
Rzędna Kł: 300.75
KłK: 0+701.13
i=4.20%
298.88
299.39
299.61
299.66
300.10
300.63
300.88
301.09
301.61
301.85
i=4.20%
L=25.99
298.74
299.19
299.63
300.06
300.49
300.91
301.33
L=43.97
680.00
690.00
700.00
701.13
710.00
720.00
726.23
730.00
740.00
745.00
0+700.00

SPECJALISTYCZNE BIURO
INWESTYCYJNO-INŻYNIERSKIE

PROSTA PROJEKT

Piotrkowice ul.Kielecka 37
26-020 Chmielnik

tel. 517 190 616
fax. 41 20 10 556

biuro@prostaprojekt.pl
www.prostaprojekt.pl

ZESPÓŁ PROJEKTOWY

FUNKCJA	IMIĘ I NAZWISKO	NR UPRAWNIEŃ	PODPIS
Projektował	mgr inż. Mateusz Ciołek	LUB/0415/PWBD/15	
Projektował	mgr inż. Anna Świderska-Łakomiec	SWK/0098/PWBD/18	AŚ
Sprawdził	mgr inż. Paweł Nepelski	SWK/0050/POOD/11	

INWESTYCJA

Inwestor	Gmina Kielce-Miejski Zarząd Dróg w Kielcach Prendowskiej 7 25-395 Kielce
Nazwa opracowania	„Budowa ul. Prostej na odcinku od ul. Tarnowskiej do posesji nr 126 w Kielcach (wraz ze skrzyżowaniem)”

KIELCE MZD

RYSUNEK

Stadium projektu	Koncepcja projektowa	data: 10.2022	skala: 1:500
Nazwa rysunku	Profil podłużny		nr rys: D-2.1