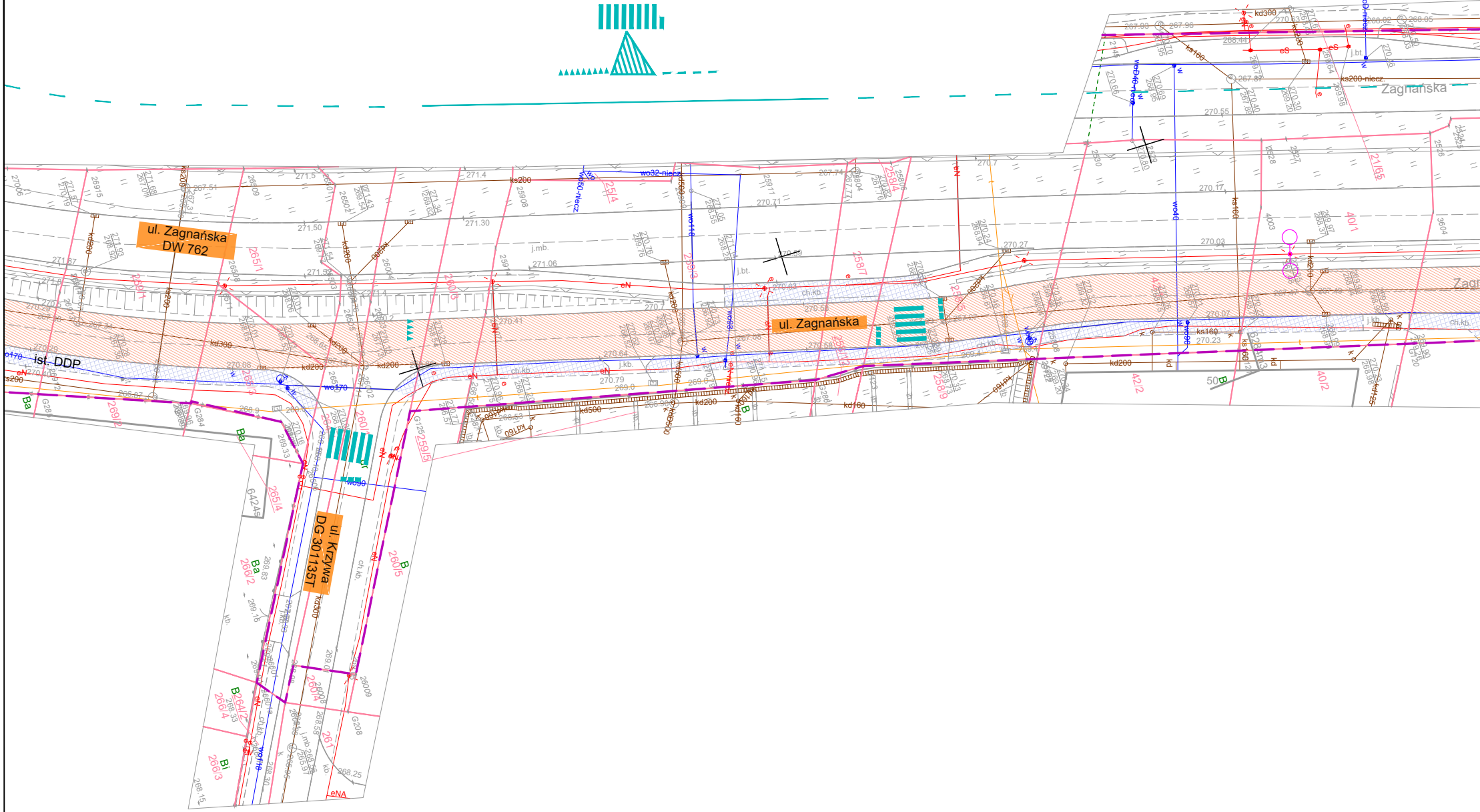
ul. Zagnańska
DW 762
ul. Zagnańska
ul. Krzywa
DG 301135T
ist. DDP
Zagnańska
kd300
ks200
kd200
kd500
kd160
ks160
wo170
wo90
wo32-niecz
ks200-niecz
eN
eS
ch.kb.
j.bt.
j.mb.
Ba
B
Bi
265/1
265/4
260/5
264/2
266/2
266/3
266/4
269/2
259/5
258/7
258/9
258/4
25/4
40/1
40/2
42/2
21/65
642/4
50
eNA

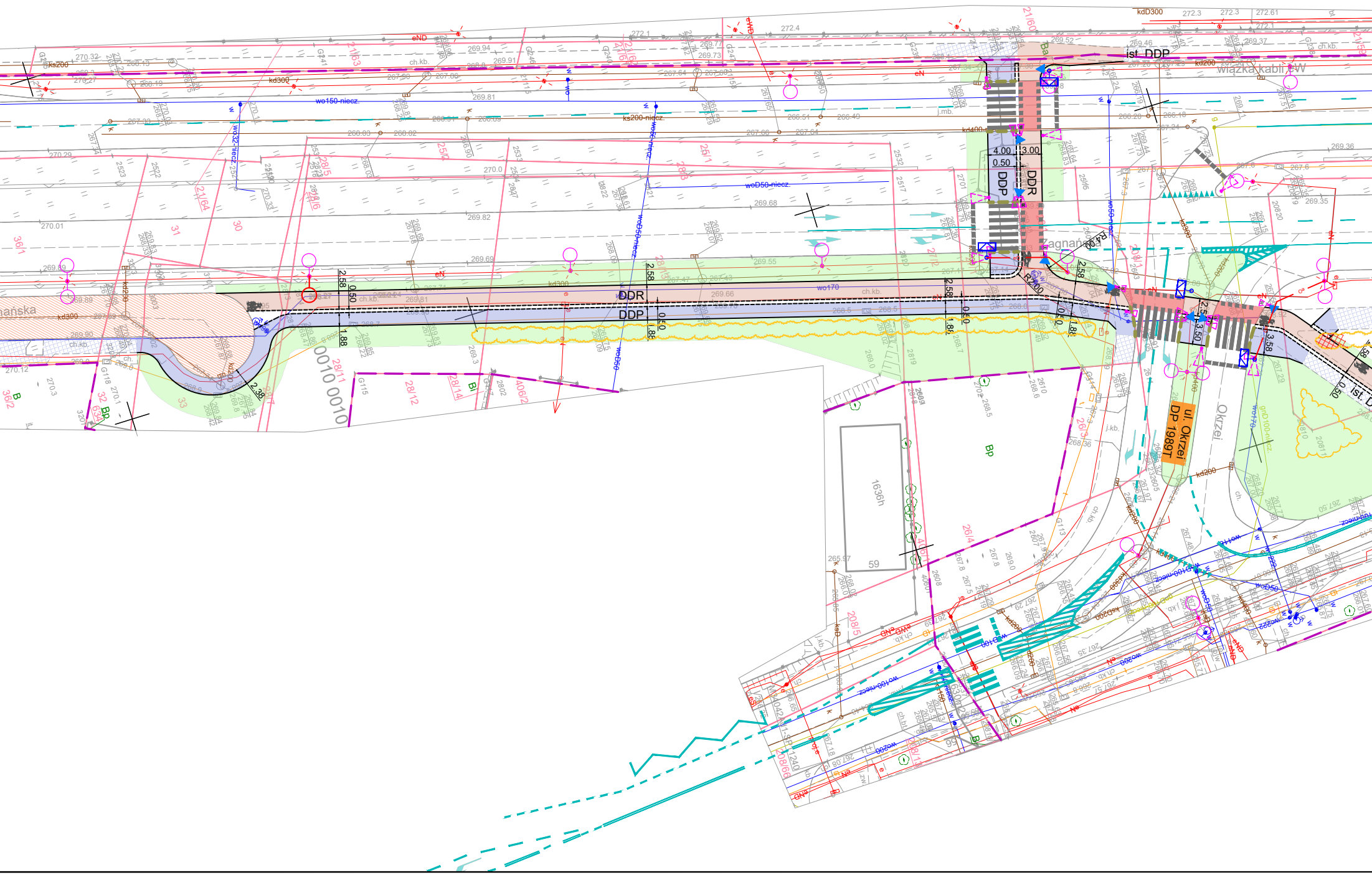

DDR
DDP
DDR
DDP
ist. DDP
ist. D
ul. Okrzei
DP 1989T
Okrzei
wiązka kabli SW
4.00
0.50
3.00
2.58
0.50
1.88
2.38
3.50
3.58
R4.00
R4.00
kdD300
kd300
ks200
ks200-niecz.
wo150-niecz.
woD50-niecz.
wo170
wo32-niecz.
woD50-niecz.
kd200
kd400
eN
eND
ch.kb.
j.mb.
j.kb.
1636h
59
0010 0010
Bp
Bi
B
36/1
36/2
31
30
33
21/64
21/63
21/60
21/59
25/1
26/1
26/3
26/4
27/2
28/3
28/5
28/6
28/11
28/12
28/14
28/15
208/5
208/6
406/2
406/1
32
634

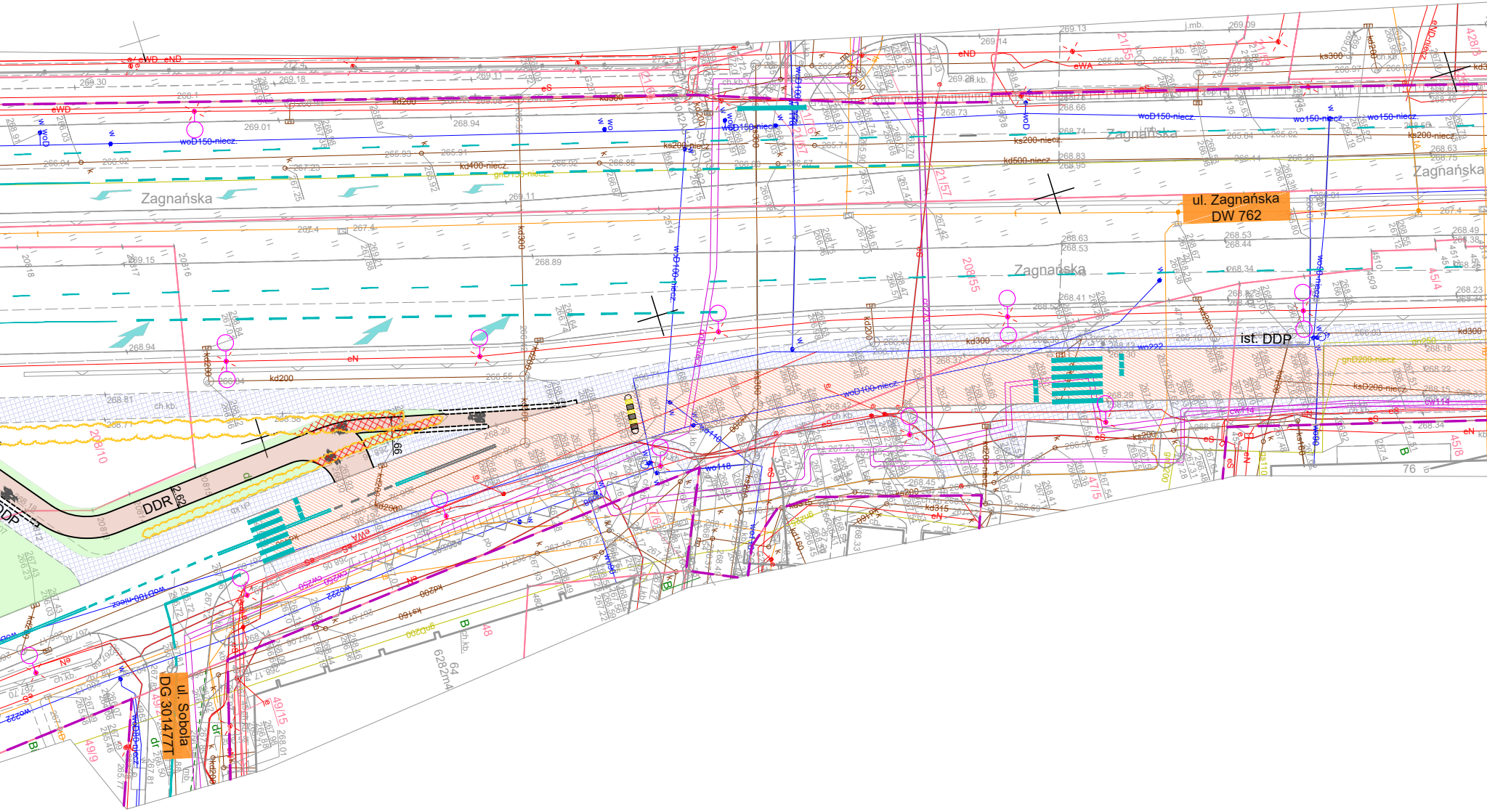
ul. Zagnańska
DW 762
ul. Sobola
DG 301477T
Zagnańska
Zagnańska
Zagnańska
Zagnańska
ist. DDP
DDR
woD150-niecz.
kd400-niecz.
kd500-niecz.
ks200-niecz.
woD100-niecz.
ksD200-niecz.
gnD200-niecz.
kd300
kd200
ks300
eWD
eND
eWA
eN
eS
628m²
76
208/10
208/55
45/4
45/8
47/5
49/15
49/9

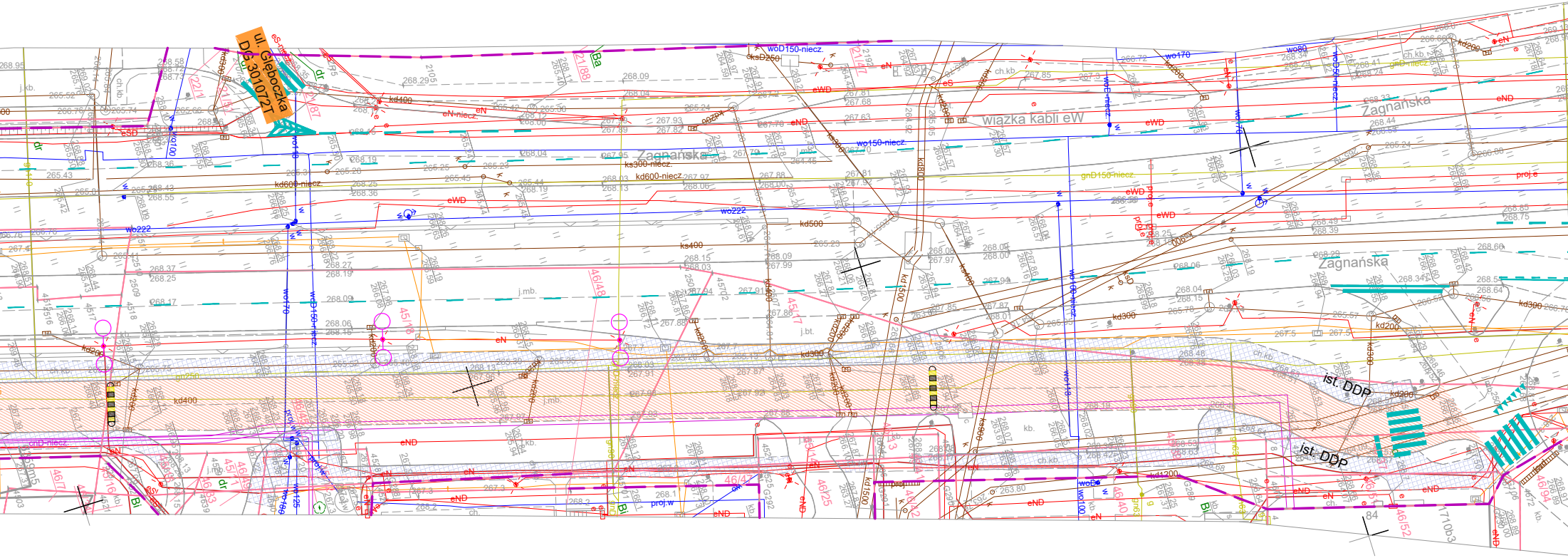
ul. Głęboczka
DG 301072T
Zagnańska
wiązka kabli eW
Zagnańska
Zagnańska
ist. DDP
ist. DDP
wo222
wo170
woD150-niecz.
wo150-niecz.
kd400
kd600-niecz.
ks300-niecz.
kd500
ks400
kd300
kd1500
kd800
eWD
eND
eN
gnD150-niecz.
proj.e
proj.w

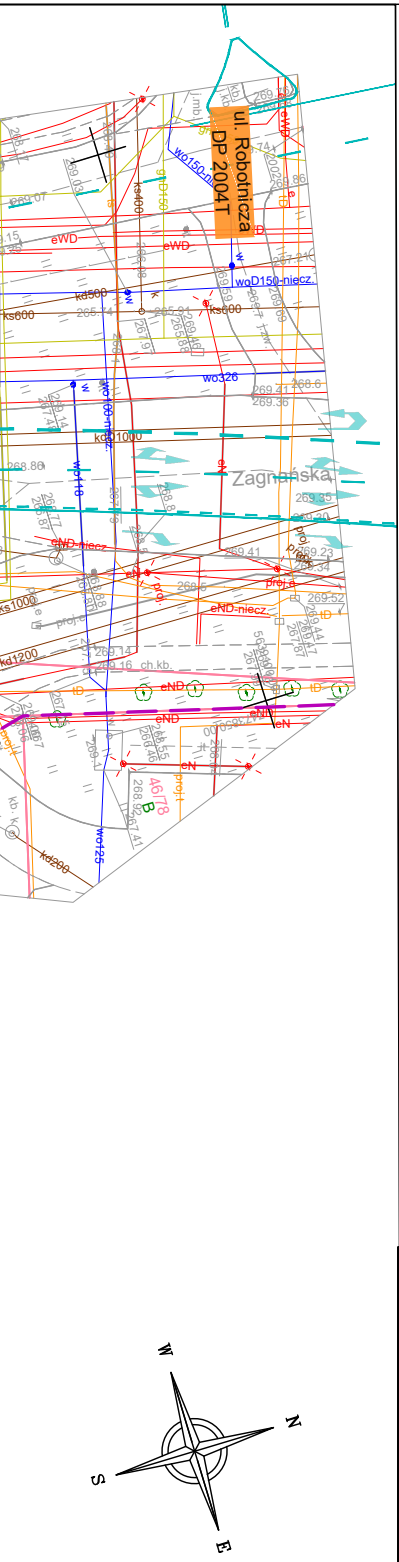
ul. Robotnicza
DP 2004T
Zagnańska
wo150
wo326
wo118
wo125
kd500
ks600
kd1000
ks1000
kd1200
kd200
eWD
eND
eND-niecz
eN
tD
woD150-niecz.
46/78
B
W
N
S
E

LEGENDA:

ISTNIEJĄCE ELEMENTY

- Granice działek
- 917/4 Numery działek
- Obrys istniejących budynków
- Ist. ogrodzenia
- Ist. chodnik
- Ist. droga dla rowerów
- Ist. peron

PROJEKTOWANE ELEMENTY

- Granica istniejącego pasa drogowego
- Proj. krawężnik 20x30cm wyniesiony 12 cm ponad jezdnię
- Proj. krawężnik betonowy 20x30cm h=0cm
- Proj. obrzeże betonowe 8x30cm
- Proj. opaska (obrzeże + kostka bruk.)
- Proj. palisada
- Proj. mur oporowy
- Proj. balustrada U-11a

Schemat organizacji ruchu

- Projektowana organizacja ruchu
- Ist. organizacja ruchu bez zmina
- Ist. próg zwalniajacy
- Proj. separacja ciągła - wyspa azylu
- Proj. sygnalizator ruchu kołowego, piszego i rowerowego
- ▲ Proj. system video-detekcji rowerzystów
- Poglądowe ustalenie położenia sygnalizatorów ruchu kołowego, piszego i rowerowego

BRANŻA ZIELEŃ

- Ist. część krzewów/ drzew do wycinki
- ✗ Ist. krzew/ drzewo do usunięcia ze względu na kolizję z planowaną inwestycją
- Ist. zieleń przeznaczona do przesadzenia
- Ist. nowo nasadzona zieleń
- Proj. wstępna strefa nasadzeń zieleni

ISTNIEJĄCE UZBROJENIE TERENU

- Istniejąca sieć wodociągowa
- Istniejąca sieć kanalizacji deszczowej/sanitarnej
- Istniejąca sieć teletechniczna
- Istniejąca sieć elektryczna
- Istniejąca sieć ciepłownicza
- Istniejąca sieć gazowa
- ✗ Istniejący sygnalizator do likwidacji

- Proj. zieleniec
- Proj. nawierzchnia jezdni z mma
- Proj. nawierzchnia stanowisk postojowych z kostki
- Proj. droga dla rowerów
- Proj. droga dla rowerów na jezdni
- Proj. droga dla pieszych (chodnik)
- Odcinek drogi gdzie ruch rowerowy odbywał się będzie na zasadach ogólnych
- Przebudowa ist. wpustu wraz z przykanalikiem
- Przebudowa ist. wpustu wraz z przykanalikiem

BRANŻA ELEKTRYCZNA

- Projektowane linie kablowe NN
- Projektowane linie kablowe NN - oświetlenia ulicznego
- Projektowany słup oświetleniowy z oprawą uliczną LED
- Istniejący słup oświetleniowy w nowej lokalizacji
- Projektowany parkowy słup oświetleniowy z oprawą LED
- Projektowana oprawa uliczna LED na ist. słupie oświetleniowym
- Istn/Proj. szfa oświetlenia ulicznego
- Istn. złącze kablowo - pomiarowe
- Proj. słup oświetleniowy - doświetlenie przejść dla pieszych
- Istniejąca oprawa oświetleniowa
- × Demontaż

Rewizja	Modyfikacja		Projektant:	Uprawnienia: (specjalność, nr)	Data	Podpis
			Projektant: mgr inż. Grzegorz Rodak mgr inż. Renata Stradomska	drogowe SWK/0114/POOD/08 drogowe SWK/0070/PBD/23	04.2024 04.2024	
			Opracował: mgr inż. Edyta Pasek inż. Magdalena Materek		04.2024 04.2024	
			Sprawdził: mgr inż. Przemysław Loranty	drogowe SWK/0047/POOD/11	04.2024	

Wykonawca
NEOTRANS
Biuro Projektów
NEOTRANS Sp.z.o.o.
25-411 KIELCE
Ul. Wileńska 2

Obiekt:
„Rozwijanie infrastruktury niskoemisyjnej poprzez budowę dróg dla rowerów oraz pieszych i rowerów na terenie miasta Kielce ”

Inwestor:
KIELCE MZD
Miejski Zarząd Dróg
ul. Prendowskiej 7
25-395 Kielce

Etap projektowania:
Koncepcja

Tom:
I

Tytuł rysunku:
Plan sytuacyjny wraz ze schematem poziomej organizacji ruchu
Odcinek 1.4, 1.5
Wariant 1

Branża :
DROGOWA

Data : 04.2024

Skala : 1:500

Numer rysunku / Ścieżka dostępu:
D-1/3-W1

Rewizja :