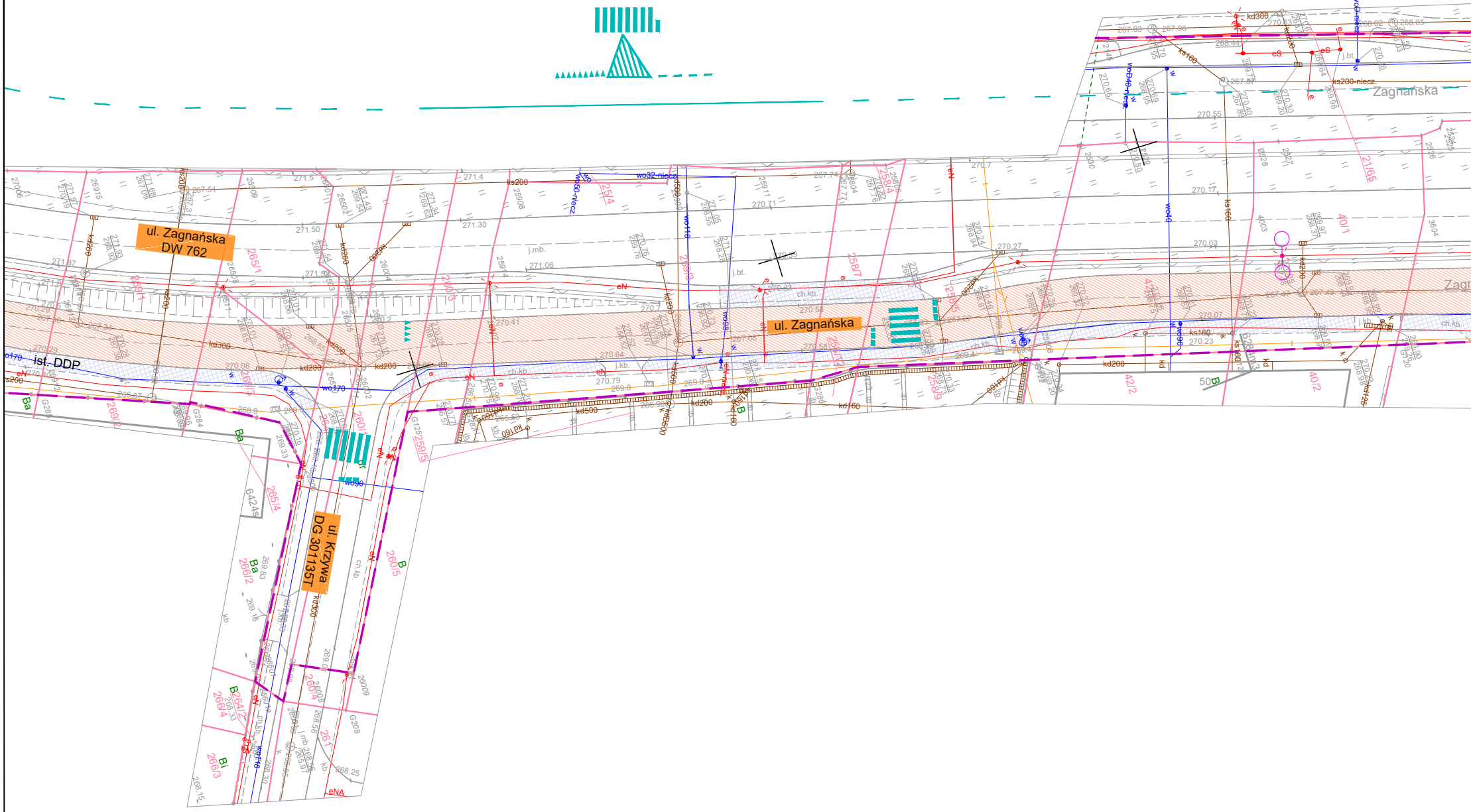
ul. Zagnańska
DW 762
ul. Zagnańska
Zagnańska
ul. Krzywa
DG 301135T
ist. DDP
kd200
kd300
kd500
ks200
ks160
wo170
wo90
eN
Ba
B
Bi

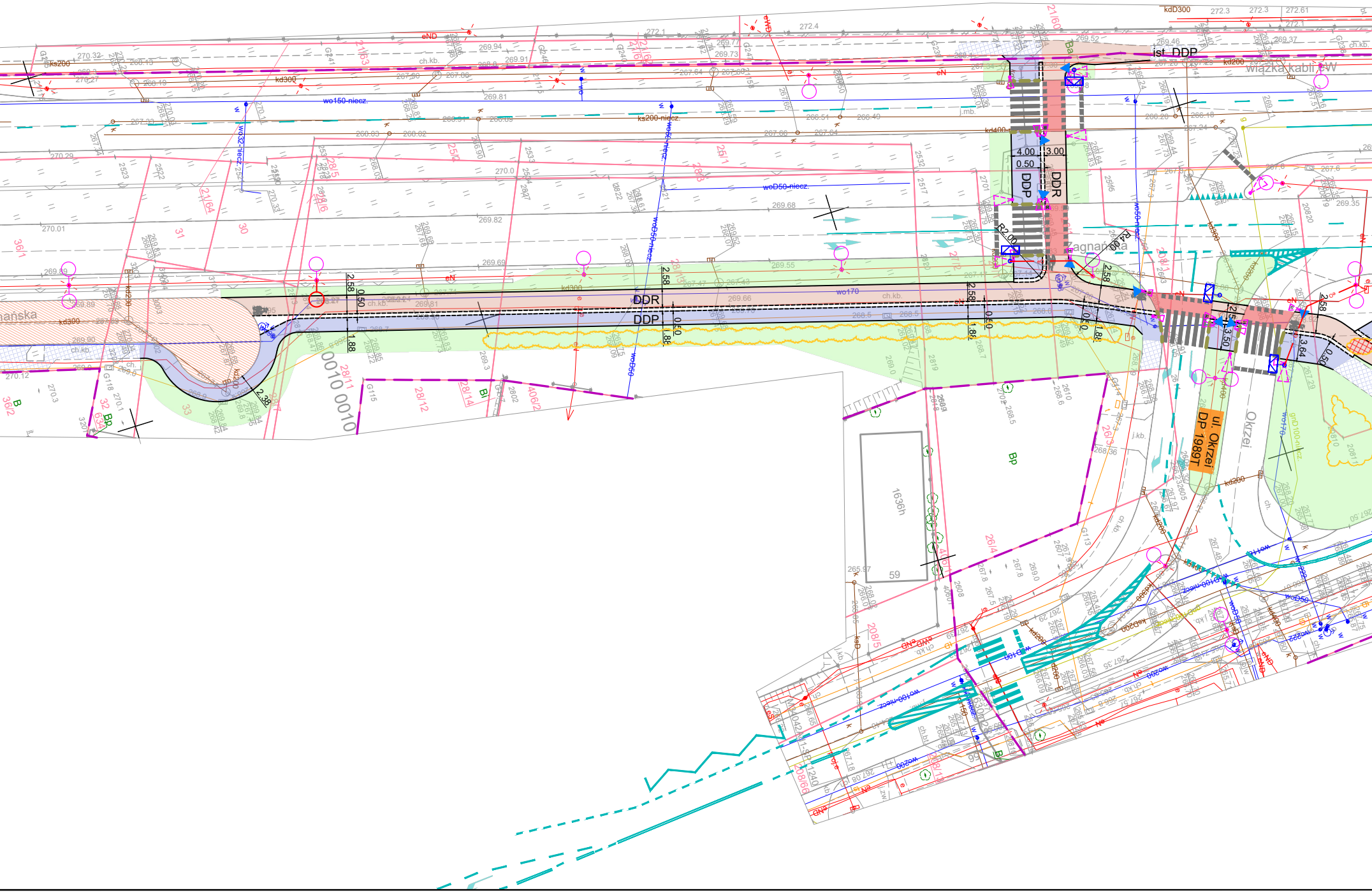

ist. DDP
DDR
DDP
DDR
DDP
4.00
0.50
3.00
R2.00
R4.00
2.58
0.50
1.88
3.50
3.64
ul. Okrzei
DP 1989T
Okrzei
Zagnańska
wiązka kabli TW
kdD300
kd300
kd200
ks200
ks200-niecz.
wo150-niecz.
woD50-niecz.
wo170
eN
ch.kb.
1636h
59
Bp

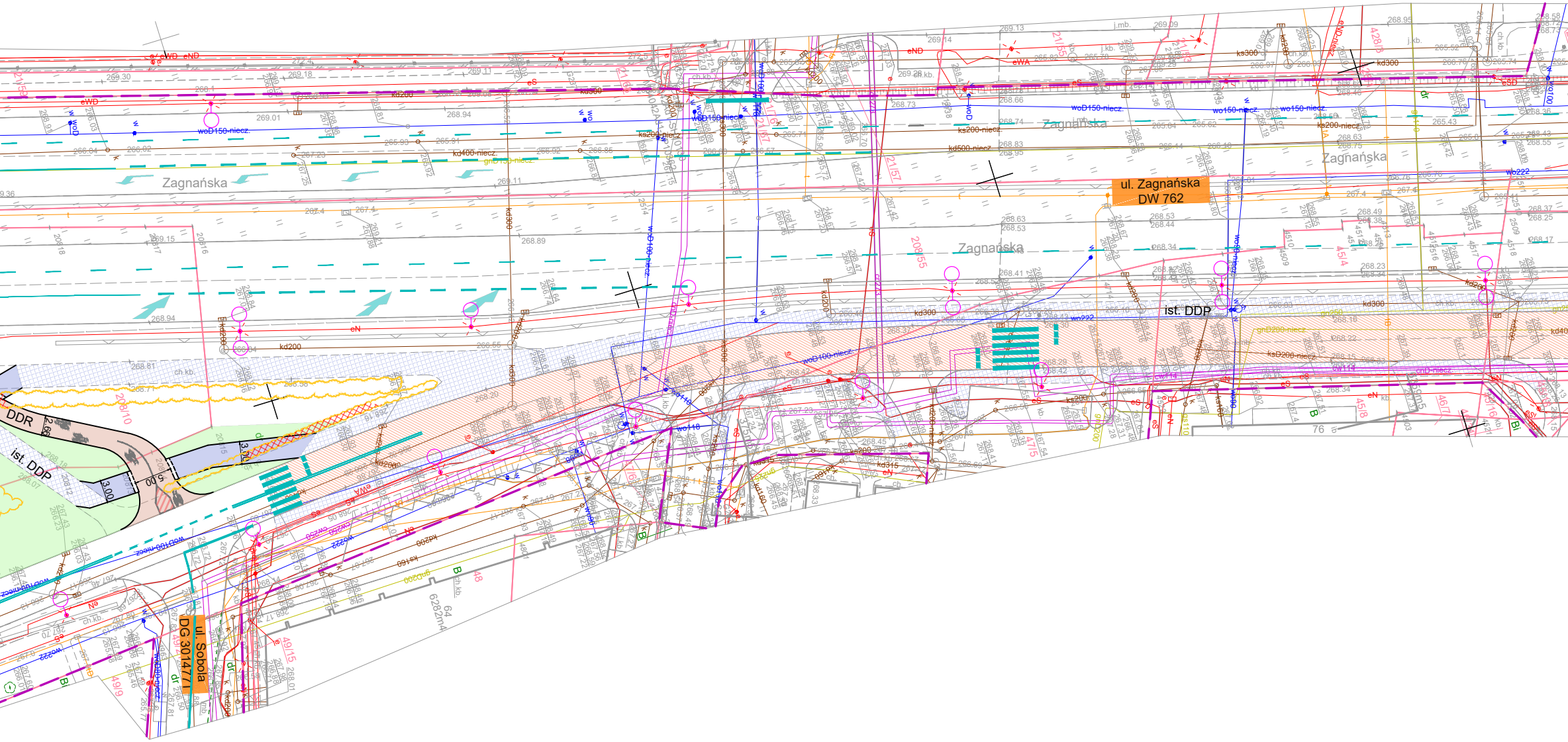
Zagnańska
Zagnańska
Zagnańska
Zagnańska
ul. Zagnańska
DW 762
ist. DDP
DDR
ist. DDP
ul. Sobola
DG 301477
woD150-niecz.
wo150-niecz.
ks200-niecz.
kd400-niecz.
kd500-niecz.
kd300
kd200
wo222
woD100-niecz.
ksD200-niecz.
gnD200-niecz
eWD
eND
eWA
eS
eN
eSD
5.00
3.00
3.70
64
6282m4
76
48
208/10
208/55
49/15
49/9
428/8
21/55
21/57
45/4
45/8
47/15


ul. Robotnicza
DP 2004T
Zagnańska
Zagnańska
Zagnańska
wiązka kabli eW
ist. DDP
ist. DDP
woD150-niecz.
wo150-niecz
gnD150-niecz
kd600-niecz.
ks300-niecz.
kd1200
kd1000
ks1000
W
N
S
E

LEGENDA:

ISTNIEJĄCE ELEMENTY

- Granice działek
- 917/4 Numery działek
- Obrys istniejących budynków
- Ist. ogrodzenia
- Ist. chodnik
- Ist. droga dla rowerów
- Ist. peron

PROJEKTOWANE ELEMENTY

- Proj. linia rozgraniczająca dla inwestycji
- Proj. krawężnik 20x30cm wyniesiony 12 cm ponad jezdnię
- Proj. krawężnik betonowy 20x30cm h=0cm
- Proj. obrzeże betonowe 8x30cm
- Proj. opaska (obrzeże + kostka bruk.)
- Proj. palisada
- Proj. mur oporowy
- Proj. balustrada U-11a

Schemat organizacji ruchu

- Projektowana organizacja ruchu
- Ist. organizacja ruchu bez zmina
- Ist. próg zwalniajacy
- Proj. sygnalizator ruchu kołowego, piszego i rowerowego
- Poglądowe ustalenie położenia sygnalizatorów ruchu kołowego, piszego i rowerowego
- ▲ Proj. system video-detekcji rowerzystów

BRANŻA ZIELEŃ

- Ist. część krzewów/ drzew do wycinki
- ✕ Ist. krzew/ drzewo do usunięcia ze względu na kolizję z planowaną inwestycją
- Ist. zieleń przeznaczona do przesadzenia
- Ist. nowo nasadzona zieleń
- Proj. wstępna strefa nasadzeń zieleni

ISTNIEJĄCE UZBROJENIE TERENU

- Istniejąca sieć wodociągowa
- Istniejąca sieć kanalizacji deszczowej/sanitarnej
- Istniejąca sieć teletechniczna
- Istniejąca sieć elektryczna
- Istniejąca sieć ciepłownicza
- Istniejąca sieć gazowa
- ✕ Istniejący sygnalizator do likwidacji
- Proj. zieleniec
- Proj. nawierzchnia jezdni z mma
- Proj. nawierzchnia stanowisk postojowych z kostki
- Proj. droga dla pieszych i rowerów
- Proj. droga dla rowerów na jezdni
- Proj. droga dla pieszych (chodnik)
- Odcinek drogi gdzie ruch rowerowy odbywał się będzie na zasadach ogólnych
- Przebudowa ist. wpustu wraz z przykanalikiem
- Przebudowa ist. wpustu wraz z przykanalikiem

BRANŻA ELEKTRYCZNA

- **Projektowane linie kablowe NN**
- **Projektowane linie kablowe NN - oświetlenia ulicznego**
- Projektowany słup oświetleniowy z oprawą uliczną LED
- Istniejący słup oświetleniowy w nowej lokalizacji
- ⊗ Projektowany parkowy słup oświetleniowy z oprawą LED
- Projektowana oprawa uliczna LED na ist. słupie oświetleniowym
- Istn/Proj. szfa oświetlenia ulicznego
- Istn. złącze kablowo - pomiarowe
- Proj. słup oświetleniowy - doświetlenie przejść dla pieszych
- **Istniejąca oprawa oświetleniowa**
- × Demontaż

Rewizja	Modyfikacja		Projektant:	Uprawnienia: (specjalność, nr)	Data	Podpis
Wykonawca		Obiekt:	Projektant: mgr inż. Grzegorz Rodak mgr inż. Renata Stradomska	drogowe SWK/0114/POOD/08 drogowe SWK/0070/PBD/23	04.2024 04.2024	
			Opracował: mgr inż. Edyta Pasek inż. Magdalena Materek		04.2024 04.2024	
			Sprawdził: mgr inż. Przemysław Loranty	drogowe SWK/0047/POOD/11	04.2024	

Wykonawca

NEOTRANS

Biuro Projektów
NEOTRANS Sp.z.o.o.
25-411 KIELCE
Ul. Wileńska 2

Obiekt:

„Rozwijanie infrastruktury niskoemisyjnej poprzez budowę dróg dla rowerów oraz pieszych i rowerów na terenie miasta Kielce ”

Inwestor:

MZD KIELCE

Miejski Zarząd Dróg
ul. Prendowskiej 7
25-395 Kielce

Etap projektowania:

Koncepcja

Tom: **I**

Data : 04.2024

Skala : 1:500

Tytuł rysunku:

Plan sytuacyjny wraz ze schematem poziomej organizacji ruchu
Odcinek 1.4, 1.5
Wariant 2

Branża :

DROGOWA

Numer rysunku / Ścieżka dostępu:

D-1/3-W2

Rewizja :