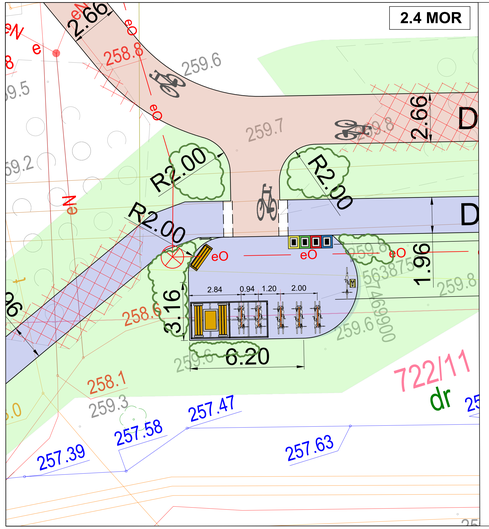


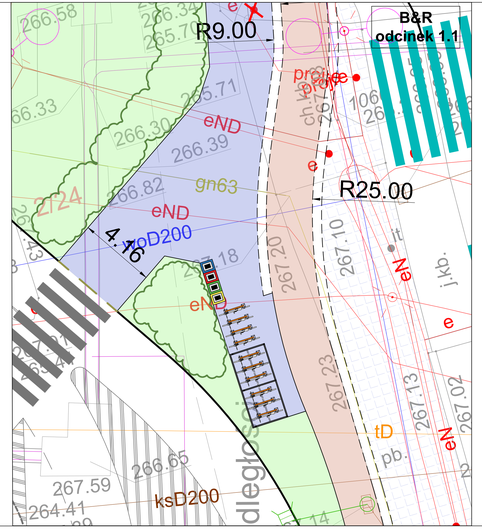


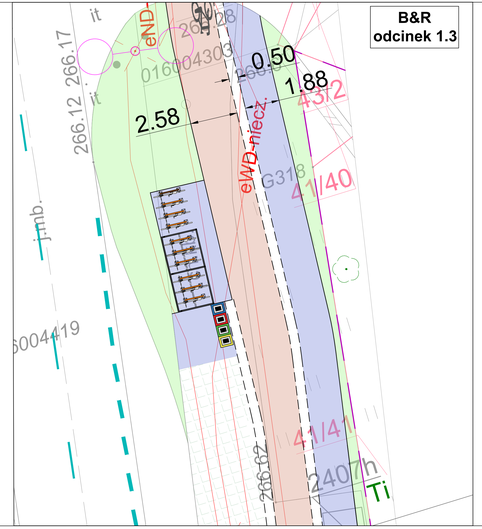


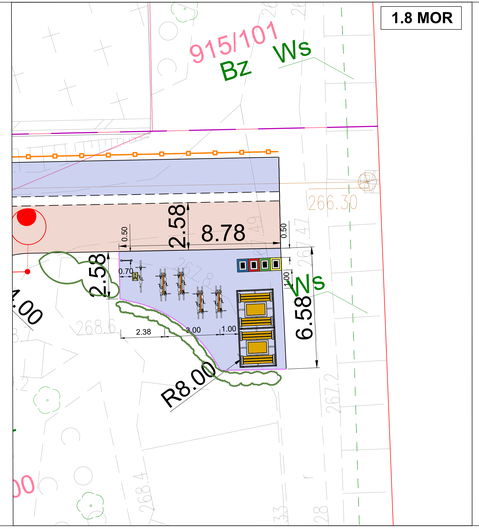


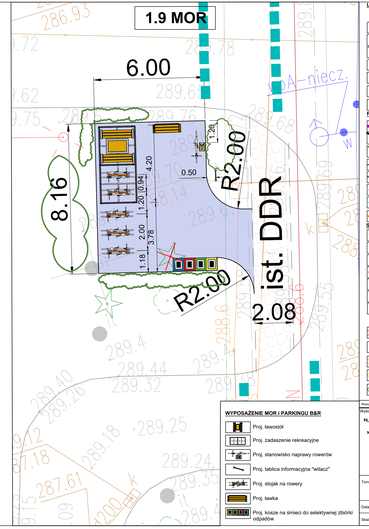


LEGENDA:

ISTNIEJĄCE ELEMENTY
- Granice działek
- Numery działek
- Obrys istniejących budynków
- Ist. ogrodzenia
- Ist. chodnik
- Ist. droga dla rowerów
- Ist. peron

PROJEKTOWANE ELEMENTY
- Granica istniejącego pasa drogowego
- Proj. krawężnik 20x30cm wyniesiony 12 cm ponad jezdnię
- Proj. krawężnik betonowy 20x30cm h=6cm
- Proj. obrzeże betonowe 8x30cm
- Proj. opaska (obrzeże + kostka bruk.)
- Proj. palisada
- Proj. mur oporowy
- Proj. balustrada U-11a

Schemat organizacji ruchu
- Projektowana organizacja ruchu
- Ist. organizacja ruchu bez zmina
- Ist. próg zwalniający
- Proj. separacja ciągła - wysepa azylu
- Proj. sygnalizator ruchu kołowego, pieszego i rowerowego
- Proj. system video-detekcji rowerzystów
- Podgłośne ustalenie połączenia sygnalizatorów ruchu kołowego, pieszego i rowerowego

BRANŻA ZIELEŃ
- Ist. część krzewów/ drzew do wycinki
- Ist. krzew/ drzewo do usunięcia ze względu na kolizję z planowaną inwestycją
- Ist. zieleń przesmaczona do przesadzenia
- Ist. nowo nasadzona zieleń
- Proj. wstępna strefa nasadzeń zieleni

ISTNIEJĄCE UZBROJENIE TERENU
- Istniejąca sieć wodociągowa
- Istniejąca sieć kanalizacji deszczowej/sanitarnej
- Istniejąca sieć teletechniczna
- Istniejąca sieć elektryczna
- Istniejąca sieć cieplownicza
- Istniejąca sieć gazowa
- Istniejący sygnalizator do likwidacji

- Proj. zieleniec
- Proj. nawierzchnia jezdni z zmna
- Proj. nawierzchnia stanowisk postojowych z kostki
- Proj. droga dla rowerów
- Proj. droga dla rowerów na jezdni
- Proj. droga dla pieszych (chodnik)
- Odcinek drogi gdzie ruch rowerowy odbywał się będzie na zasadach ogólnych
- Przebudowa ist. wpustu wraz z przykanalikiem
- Przebudowa ist. wpustu wraz z przykanalikiem

BRANŻA ELEKTRYCZNA
- Projektowane linie kablowe NN
- Projektowane linie kablowe NN oświetlenia ulicznego
- Proj. sygnalizator ruchu kołowego, pieszego z oprawą uliczną LED
- Istniejący słup oświetleniowy w nowej lokalizacji
- Projektowany parkowy słup oświetleniowy z oprawą LED
- Projektowana oprawa uliczna LED na ist. słupie oświetleniowym
- Istn/Proj. szafa oświetlenia ulicznego
- Istn. złącze kablowe - pomiarowe
- Proj. słup oświetleniowy - doświetlenie przejść dla pieszych
- Istniejąca oprawa oświetleniowa
- Demontaż

WYPOSAŻENIE MOR I PARKINGU B&R
- Proj. ławostół
- Proj. zadaszenie rekreacyjne
- Proj. stanowisko naprawy rowerów
- Proj. tablica informacyjna "wilacz"
- Proj. stojak na rowery
- Proj. ławka
- Proj. kosze na śmieci do selektywnej zbiórki odpadów

| Nr rys. | Nazwa rys. | Data | Podpis |
|---|---|---|---|
| D-2/1 | Plan sytuacyjny MOR oraz parking B&R | 04.2024 | |
| D-2/2 | | 04.2024 | |
| D-2/3 | | 04.2024 | |
| D-2/4 | | 04.2024 | |

PROJEKTANCI
Hydroprojekt Biuro Projektowe Oddział w Kielcach
25-411 KIELCE
Ul. Wileńska 2

Obiekt: „Rozwijanie infrastruktury niskoemisyjnej poprzez budowę dróg dla rowerów oraz pieszych i rowerów na terenie miasta Kielce"

Inwestor: Miejski Zarząd Dróg ul. Prandoczkiego 7 25-369 Kielce

Etap projektowania: Koncepcja

Tom: I

Tytuł rysunku: Plan sytuacyjny MOR oraz parking B&R

Data: 04.2024

Skala: 1:100

Projektant: Hydroprojekt Oddział w Kielcach
mgr inż. Renata Strzałkowska, mgr inż. Przemysław Lukaszewicz
Uprawnienia budowlane: Kielce 0009/KIE/14/POD/0185, Kielce 0009/KIE/14/INB/0232

Sprawdził: mgr inż. Przemysław Lukaszewicz
Uprawnienia budowlane: Kielce 0009/KIE/14/POD/0171

Branża: DROGOWA

Numer rysunku / Ścieżka dostępu: D-2/1

Rewizja: