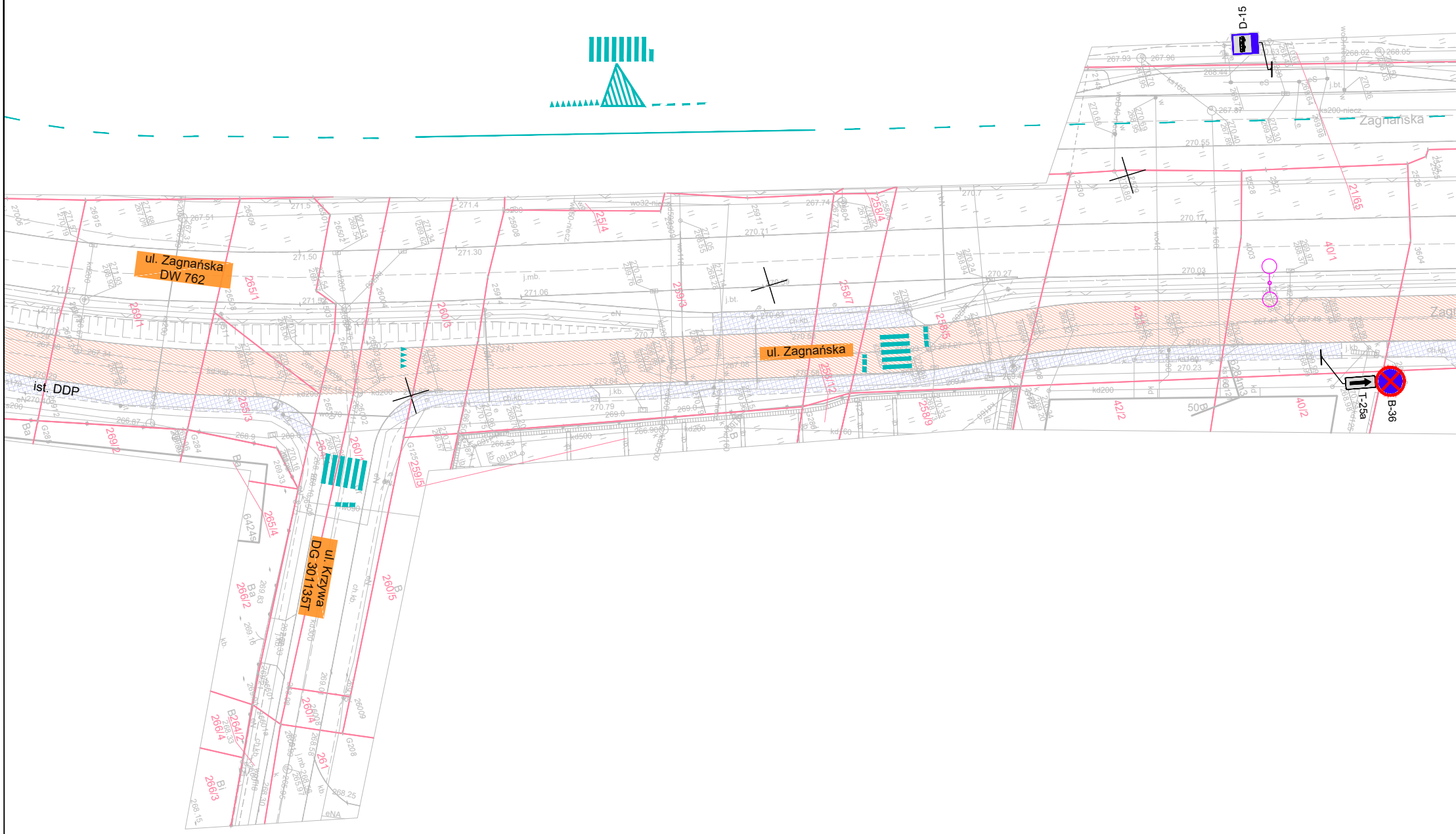
D-15
Zagnańska
ul. Zagnańska
DW 762
ul. Zagnańska
ist. DDP
ul. Krzywa
DG 301135T
T-25a
B-36
265/1
269/1
260/3
259/3
258/7
258/4
258/5
258/12
258/9
254
42/4
42/2
40/1
40/2
21/65
265/3
269/2
265/4
260/1
259/5
260/5
266/2
260/4
266/4
264/2
261
266/3

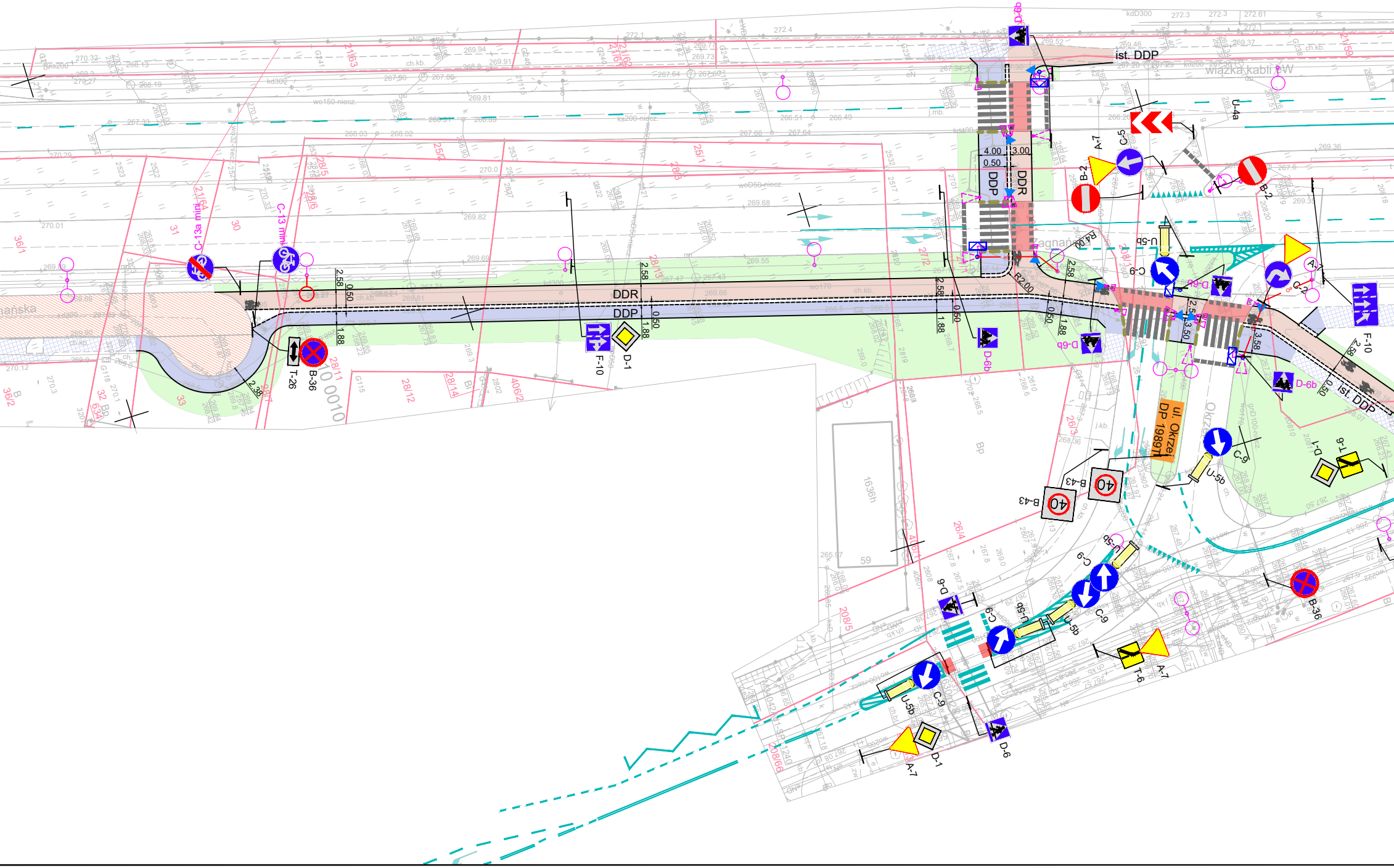
ist. DDP
wiązka kabli TW
DDR
DDP
4.00
3.00
0.50
2.58
1.88
2.38
R4.00
R2.00
3.50
3.58
Zagnań
hanska
ul. Okrzei
DP 1989T
Okrz
C-13a mini
C-13 mini
T-26
B-36
F-10
D-1
D-6b
D-6
A-7
C-5
B-2
U-4a
U-5b
C-9
C-2
B-43
40
T-6
21/63
21/62
21/64
25/2
25/1
28/5
28/6
28/3
28/13
27/2
28/11
28/12
28/14
406/2
36/1
36/2
31
30
33
26/3
26/4
208/5
208/66
1636h
59
0010
kd300
wo150 niecz.
ks200 niecz.
woD50 niecz.
kdD300
ch.kb.
j.kb.
Bp

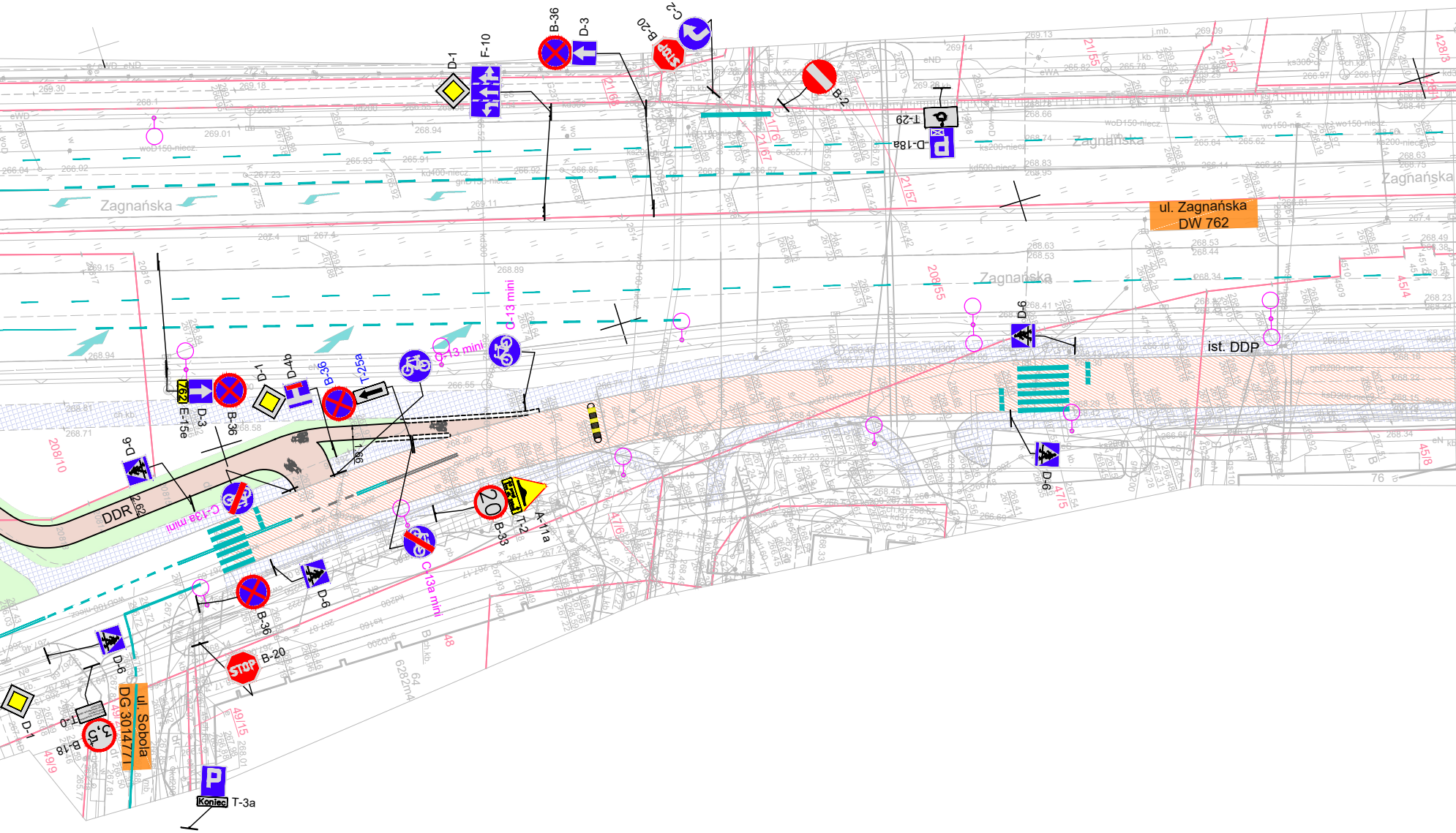
ul. Zagnańska
DW 762
Zagnańska
Zagnańska
Zagnańska
Zagnańska
ist. DDP
DDR
ul. Sobola
DG 30147 T
F-10
D-1
B-36
D-3
B-20
C-2
B-2
T-29
D-18a
D-6
E-15e
762
D-3
B-36
D-1
D-4b
B-36
T-25a
C-13 mini
C-13 mini
C-13a mini
C-13a mini
B-33
T-2
A-11a
20
D-6
B-36
D-6
B-20
D-1
T-0
B-18
3,5t
T-3a
Koniec
208/10
21/55
21/53
21/68
21/76
21/67
21/57
208/55
428/3
45/4
45/8
47/6
47/5
49/15
49/9
48
64
628 2m4
76

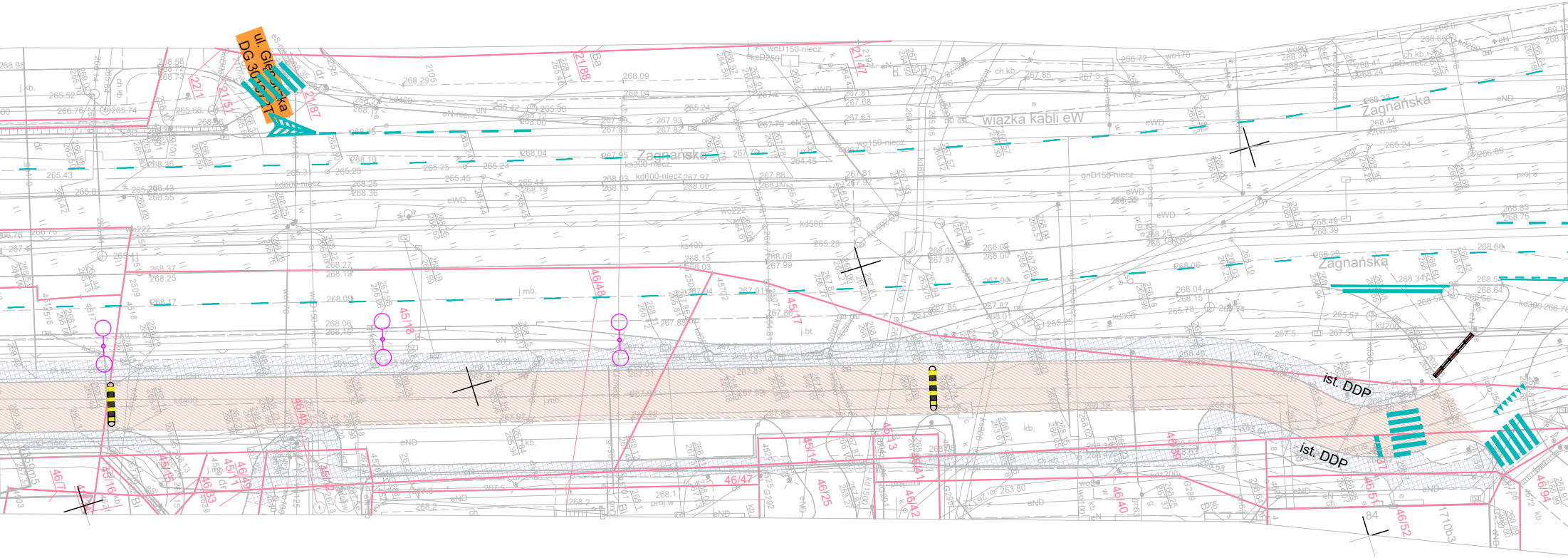
ul. Glę…ka
DG 30…T
Zagnańska
Zagnańska
Zagnańska
wiązka kabli eW
ist. DDP
ist. DDP
46/48
45/18
45/17
21/88
21/87
21/51
22/1
21/47
46/45
45/14
46/25
46/40
46/42
46/47
46/49
46/52
46/54
46/94
46/7
45/16
45/11
46/33

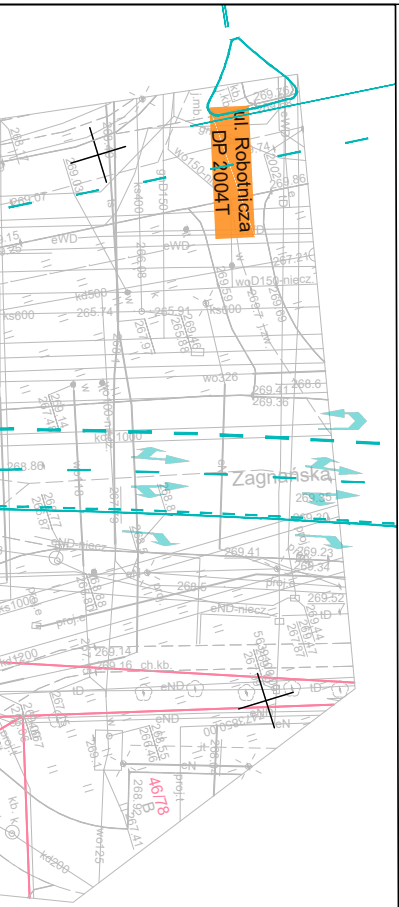
ul. Robotnicza
DP 2004T
Zagnańska
46/78

LEGENDA:

ISTNIEJĄCE ELEMENTY

- Granice działek
- 917/4 Numery działek
- Obrys istniejących budynków
- Ist. ogrodzenia
- Ist. chodnik
- Ist. droga dla rowerów
- Ist. peron

PROJEKTOWANE ELEMENTY

- Granica istniejącego pasa drogowego
- Proj. krawężnik 20x30cm wyniesiony 12 cm ponad jezdnię
- Proj. krawężnik betonowy 20x30cm h=0cm
- Proj. obrzeże betonowe 8x30cm
- Proj. opaska (obrzeże + kostka bruk.)
- Proj. palisada
- Proj. mur oporowy
- Proj. balustrada U-11a

Schemat organizacji ruchu

- Projektowana organizacja ruchu
- Ist. organizacja ruchu bez zmina
- Ist. próg zwalniajacy
- Proj. separacja ciągła - wyspa azylu
- Proj. sygnalizator ruchu kołowego, piszego i rowerowego
- Proj. system video-detekcji rowerzystów
- Poglądowe ustalenie położenia sygnalizatorów ruchu kołowego, piszego i rowerowego
- A-8 Schemat projektowanego oznakowania pionowego
- A-8 Schemat istniejącego oznakowania pionowego do pozostwienia
- A-8 Schemat istniejącego oznakowania pionowego przeniesionego
- A-8 Schemat istniejącego oznakowania pionowego do likwidacji

ISTNIEJĄCE UZBROJENIE TERENU

- Istniejąca sieć wodociągowa
- Istniejąca sieć kanalizacji deszczowej/sanitarnej
- Istniejąca sieć teletechniczna
- Istniejąca sieć elektryczna
- Istniejąca sieć ciepłownicza
- Istniejąca sieć gazowa
- ✗ Istniejący sygnalizator do likwidacji
- 🟩 Proj. zieleniec
- Proj. nawierzchnia jezdni z mma
- Proj. nawierzchnia stanowisk postojowych z kostki
- Proj. droga dla rowerów
- Proj. droga dla rowerów na jezdni
- Proj. droga dla pieszych (chodnik)
- ▨ Odcinek drogi gdzie ruch rowerowy odbywał się będzie na zasadach ogólnych
- Przebudowa ist. wpustu wraz z przykanalikiem
- Przebudowa ist. wpustu wraz z przykanalikiem

BRANŻA ELEKTRYCZNA

- Projektowane linie kablowe NN
- Projektowane linie kablowe NN - oświetlenia ulicznego
- Projektowany słup oświetleniowy z oprawą uliczną LED
- Istniejący słup oświetleniowy w nowej lokalizacji
- Projektowany parkowy słup oświetleniowy z oprawą LED
- Projektowana oprawa uliczna LED na ist. słupie oświetleniowym
- Istn/Proj. szfa oświetlenia ulicznego
- Istn. złącze kablowo - pomiarowe
- Proj. słup oświetleniowy - doświetlenie przejść dla pieszych
- Istniejąca oprawa oświetleniowa
- × Demontaż

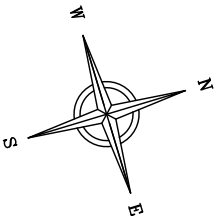

Rewizja	Modyfikacja		Projektant:	Uprawnienia: (specjalność, nr)	Data	Podpis
Wykonawca NEOTRANS Biuro Projektów NEOTRANS Sp.z.o.o. 25-411 KIELCE Ul. Wileńska 2		Obiekt: „Rozwijanie infrastruktury niskoemisyjnej poprzez budowę dróg dla rowerów oraz pieszych i rowerów na terenie miasta Kielce ”	Projektant: mgr inż. Grzegorz Rodak mgr inż. Renata Stradomska	drogowe SWK/0114/POOD/08 drogowe SWK/0070/PBD/23	04.2024 04.2024	
		Inwestor: MZD KIELCE Miejski Zarząd Dróg ul. Prendowskiej 7 25-395 Kielce	Opracował: mgr inż. Edyta Pasek inż. Magdalena Materek		04.2024 04.2024	
		Etap projektowania: Koncepcja	Sprawdził: mgr inż. Przemysław Loranty	drogowe SWK/0047/POOD/11	04.2024	
Tom: I		Tytuł rysunku: **Schemat istniejącej i projektowanej organizacji ruchu Odcinek 1.4, 1.5**	Branża : **DROGOWA**			
Data : 04.2024			Numer rysunku / Ścieżka dostępu: **D-5/3**		Rewizja :	
Skala : 1:500						