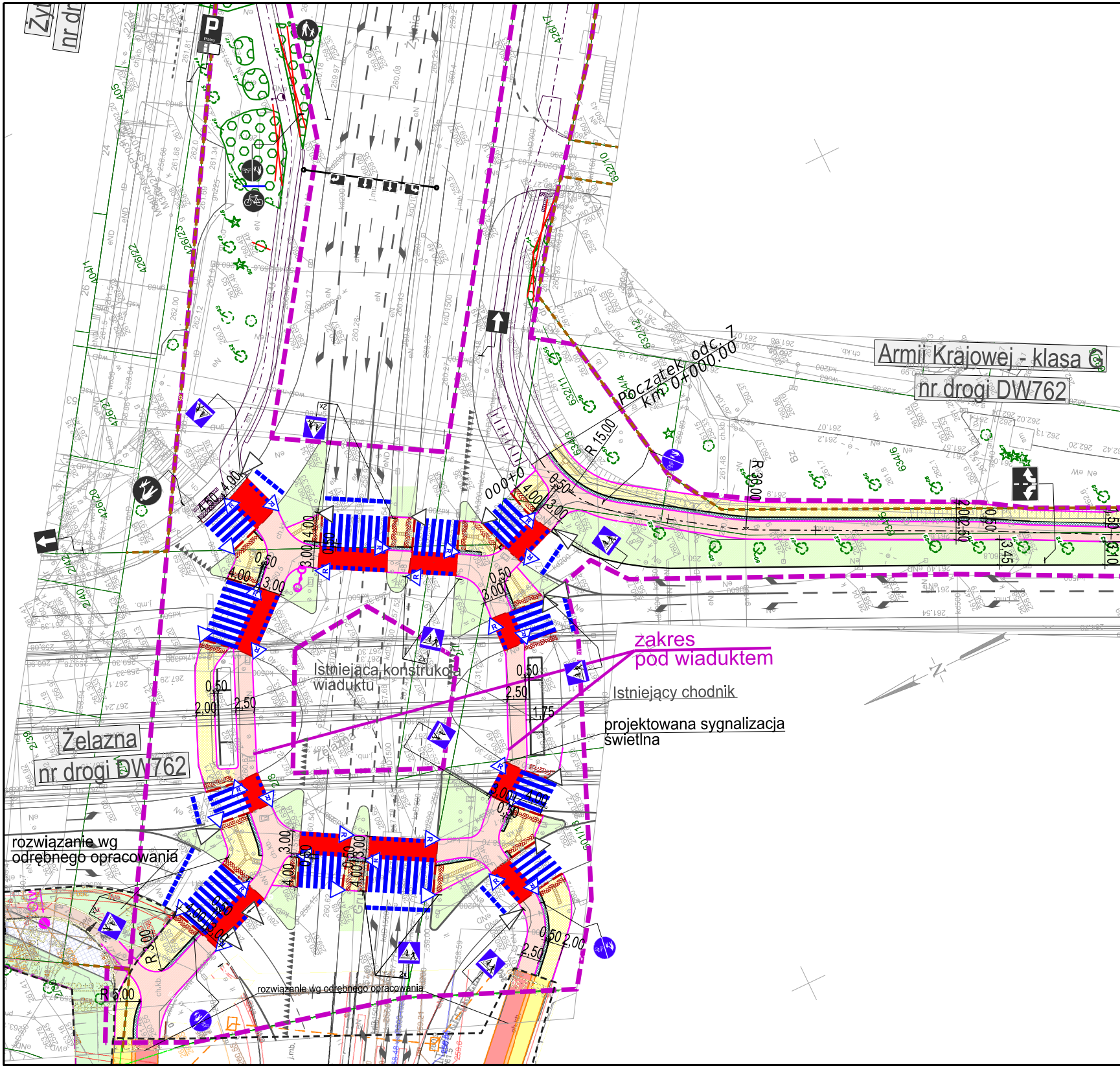
Armii Krajowej - klasa G
nr drogi DW762
Początek odc. 1
km 0+000.00
R 15,00
R 30,00
zakres
pod wiaduktem
Istniejący chodnik
projektowana sygnalizacja
świetlna
Istniejąca konstrukcja
wiaduktu
Żelazna
nr drogi DW762
rozwiązanie wg
odrębnego opracowania
rozwiązanie wg odrębnego opracowania
R 3,00
R 5,00
000+0
4,00
3,00
0,50
2,00
2,50
1,75

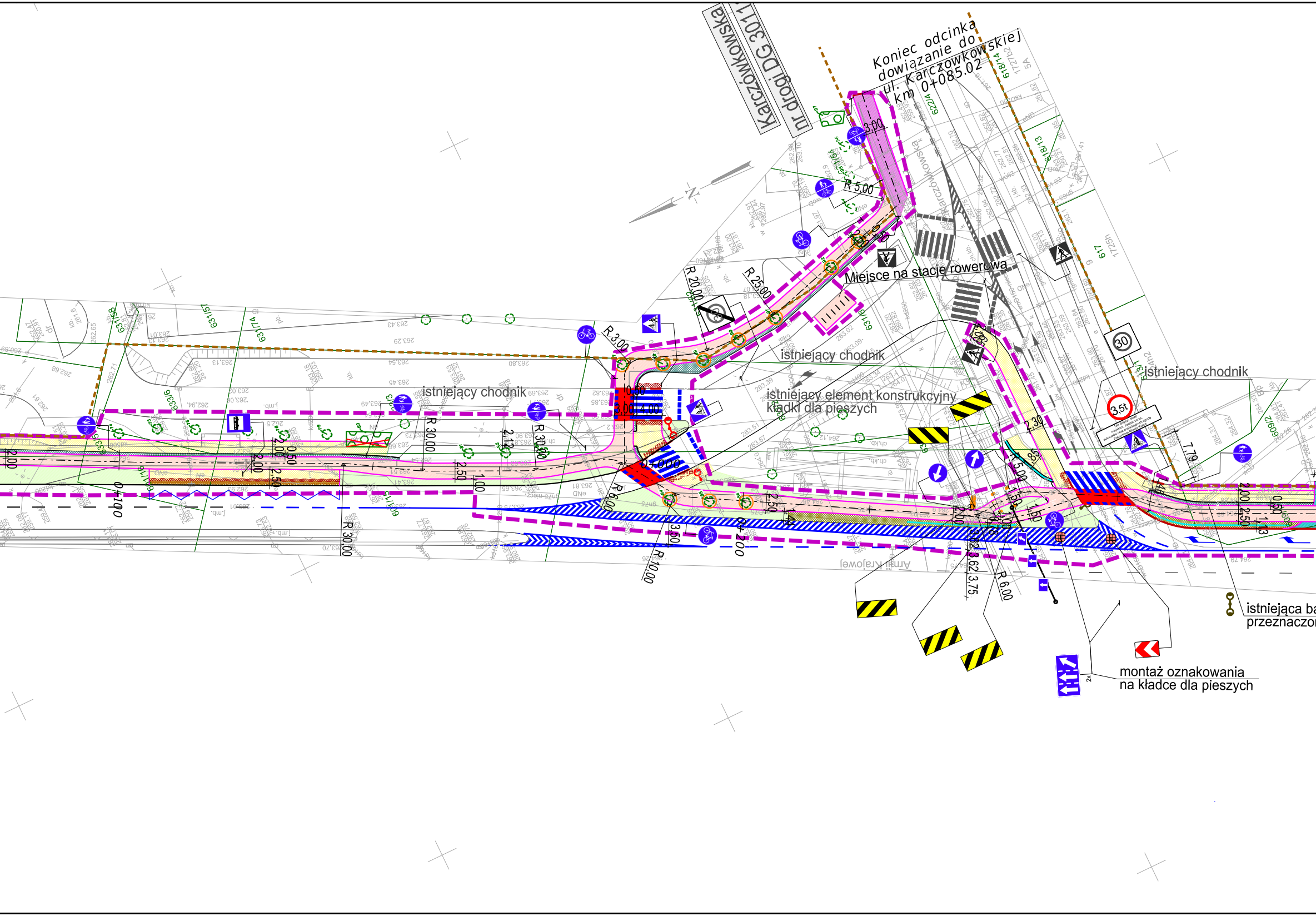
Karczówkowska
nr drogi DG 3011
Koniec odcinka
dowiązanie do
ul. Karczówkowskiej
km 0+085.02
Karczówkowska
Miejsce na stacje rowerową
istniejący chodnik
istniejący chodnik
istniejący chodnik
istniejący element konstrukcyjny
kładki dla pieszych
Armii Krajowej
istniejąca ba
przeznaczo
montaż oznakowania
na kładce dla pieszych
R 3,00
R 5,00
R 20,00
R 25,00
R 30,00
R 30,00
R 30,00
R 6,00
R 10,00
R 5,00
R 6,00
0+000
0+100
0+200
3,00
4,00
2,50
2,30
7,79
30
3,5t

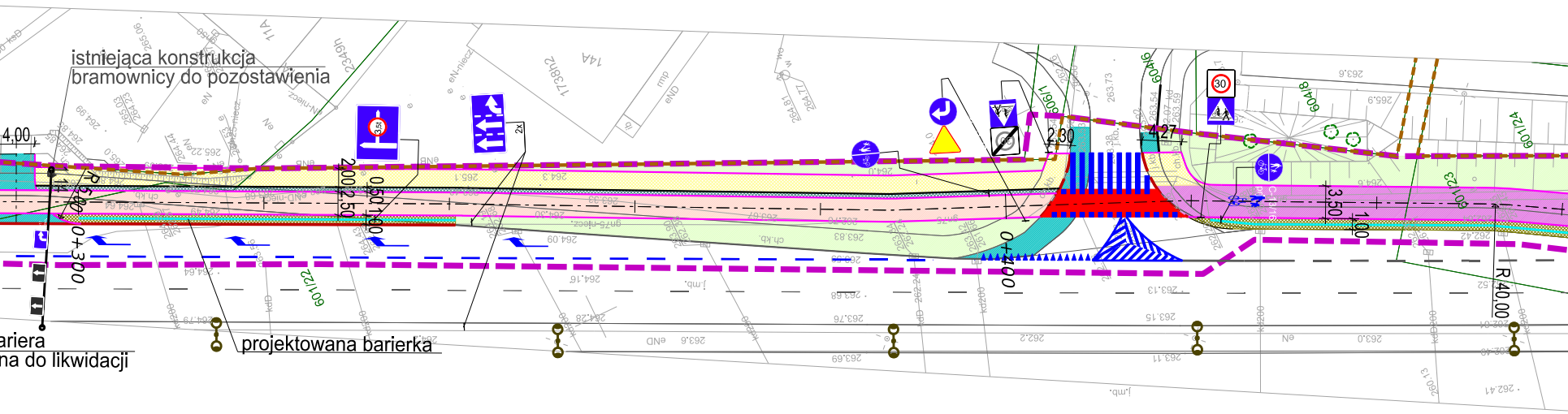

istniejąca konstrukcja
bramownicy do pozostawienia
projektowana barierka
ariera
na do likwidacji
0+300
0+400
4,00
2,30
4,27
3,50
1,00
2,00
2,50
0,50
1,00
R 40,00
R 5,00
601/22
601/23
601/24
604/8
604/6
600/1
234/91
173/8/2
14A
11A
30

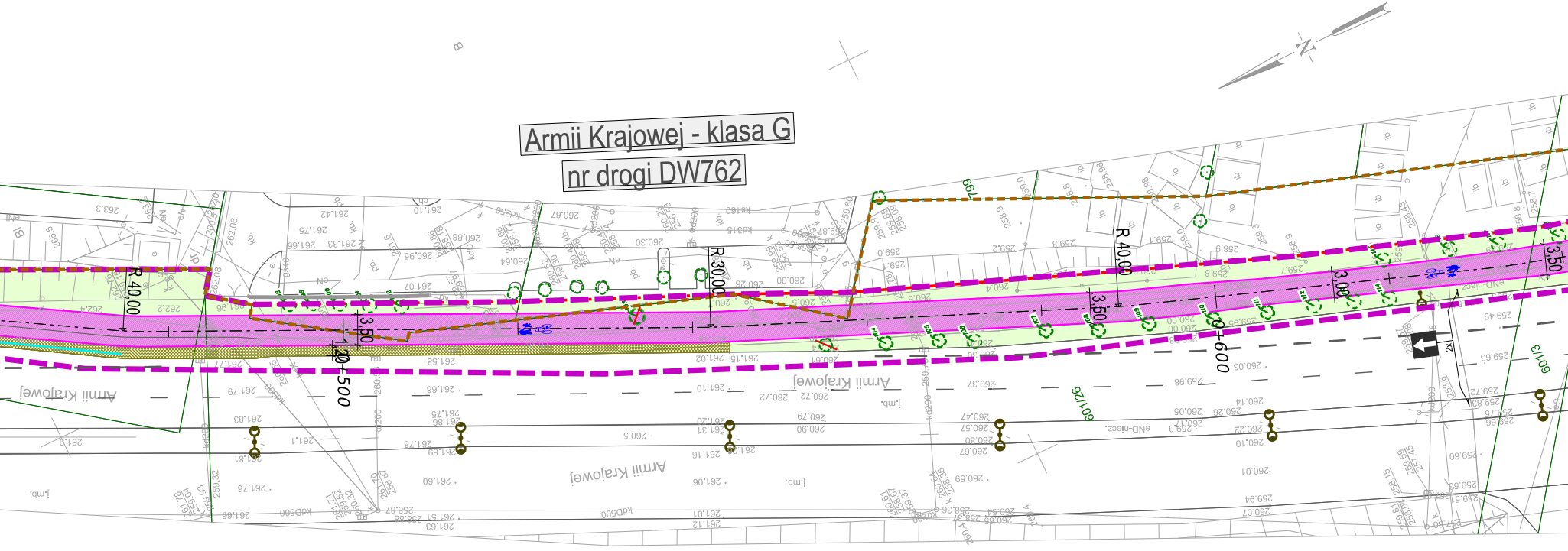
Armii Krajowej - klasa G
nr drogi DW762
R 40,00
R 30,00
R 40,00
3,50
3,50
3,00
3,50
0+500
0+600
Armii Krajowej
Armii Krajowej
Armii Krajowej
601/26
601/3
N

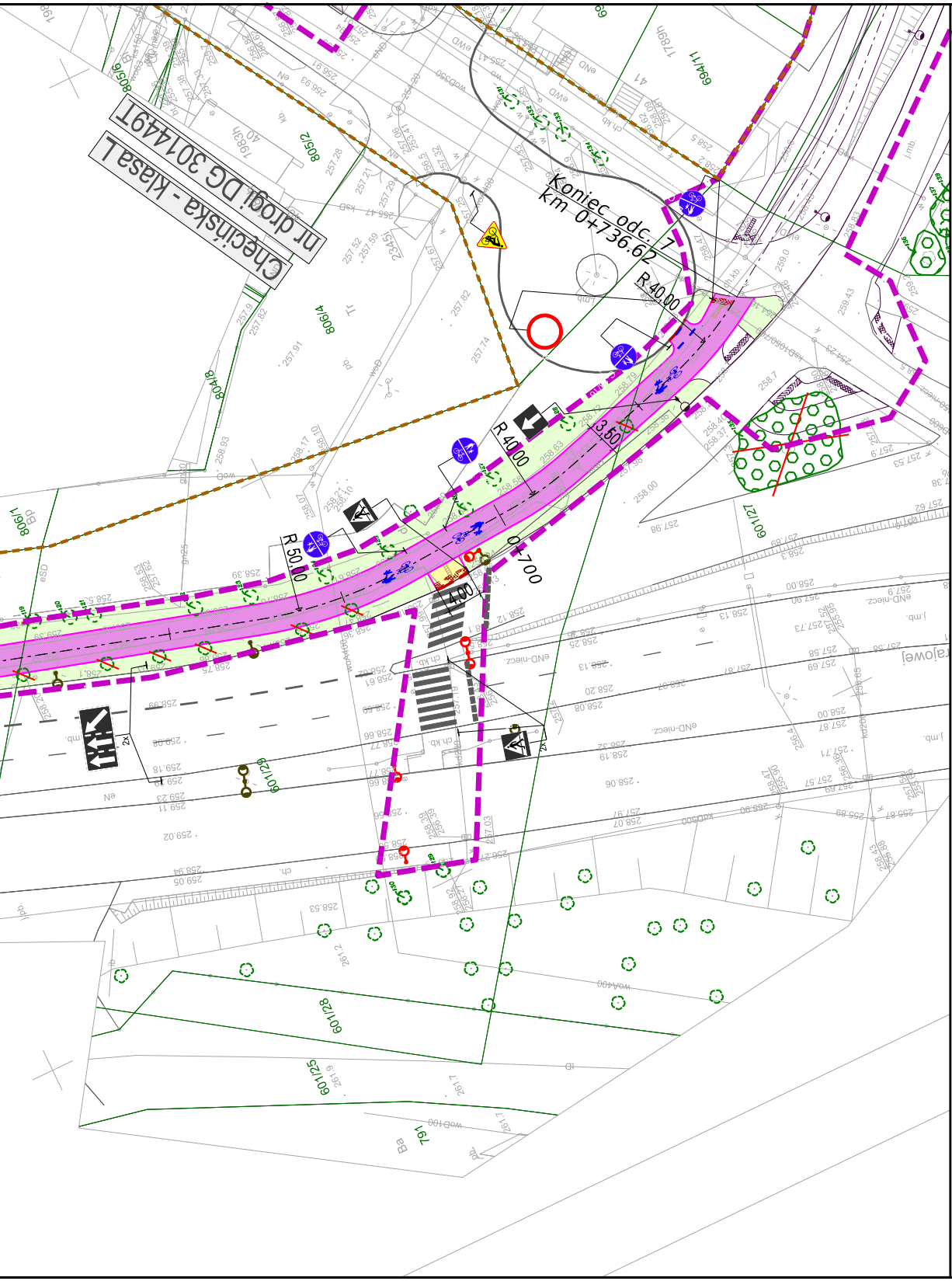
Koniec odc. 7
km 0+736.62
R 40.00
R 40.00
R 50.00
3.50
4.00
0+700
Chęcińska - klasa L
nr drogi DG 301449T
601/27
601/29
601/28
601/25
806/4
806/2
806/8
806/1
806/9

LEGENDA

▬ ▬ ▬	linia rozgraniczająca inwestycję
‒ ‒ ‒	granica pasa drogowego
▭	proj. droga rowerowa z bitumu
▭	proj. chodnik z płyt betonowych 50x50
🟩	proj. zieleń
▭	proj. droga dla pieszych i rowerów
▨	proj. pas bezpieczeństwa
▭	proj. zjazd
▨	proj. pas ostrzegawczy
▥	proj. pas kierunkowy
‒ · ‒	proj. oś drogi dla rowerów
―	proj. obrzeże betonowe
‒ ‒	proj. krawężnik obniżony
―	proj. barierka
ı ı ı	proj. stojaki rowerowe typu "U"
○	drzewo w zakresie inwestycji
⊘	drzewo którego nie ma w stanie istniejącym
○	drzewo przeznaczone do przesadzenia
⊗	drzewo przeznaczone do wycinki
⊗	krzewy do wycinki
●	proj. lampa oświetleniowa/doświetlenie
●	proj. słup oświetleniowy do przestawienia
●	proj. wymiana opraw oświetleniowych na LED-owe

ZAMAWIAJĄCY/INWESTOR:
PREZYDENT MIASTA KIELCE
ul. Prendowskiej 7,
25-395 Kielce

JEDNOSTKA PROJEKTOWA:
PBW INŻYNIERIA Sp. z o. o.
ul. Karmelkowa 34
52-436 Wrocław
Tel. +48 536 432 508
E-mail: biuro@pbwinzynieria.pl
www.pbwinzynieria.pl

Nazwa zadania	"Budowa i przebudowa ścieżek rowerowych, jako uzupełnienie systemu ścieżek rowerowych na terenie miasta Kielce – geologiczny szlak rowerowy –Zadanie 1" – odcinki 6–8 odcinek 7 – ul. Armii Krajowej (strona wschodnia) wraz ze skrzyżowaniem z ul. Żytnią, ul. Grunwaldzką, ul. Żelazną				
Adres obiektu	województwo: świętokrzyskie, powiat: kielecki, gmina: Kielce, miejscowość: Kielce, ulice: Żytnia, Grunwaldzka, Armii Krajowej, Chęcińska				
Tytuł rysunku	Plan sytuacyjny – odc. 7				
Stadium	Projekt koncepcyjny				
Projektant branża drogowa	mgr inż. Marcin Bednarczyk	Uprawn. 240/DOŚ/11 specj. drogowa		Data	05.12.2024r.
Sprawdzający branża drogowa	mgr inż. Michał Packi	Uprawn. DOŚ/0071/PBD/22 specj. drogowa	MP	Skala	1:500
Opracowała	mgr inż. Karolina Więcek	―――――			
Opracowała	mgr inż. Sara Cieślar	―――――		Numer rysunku	2.1