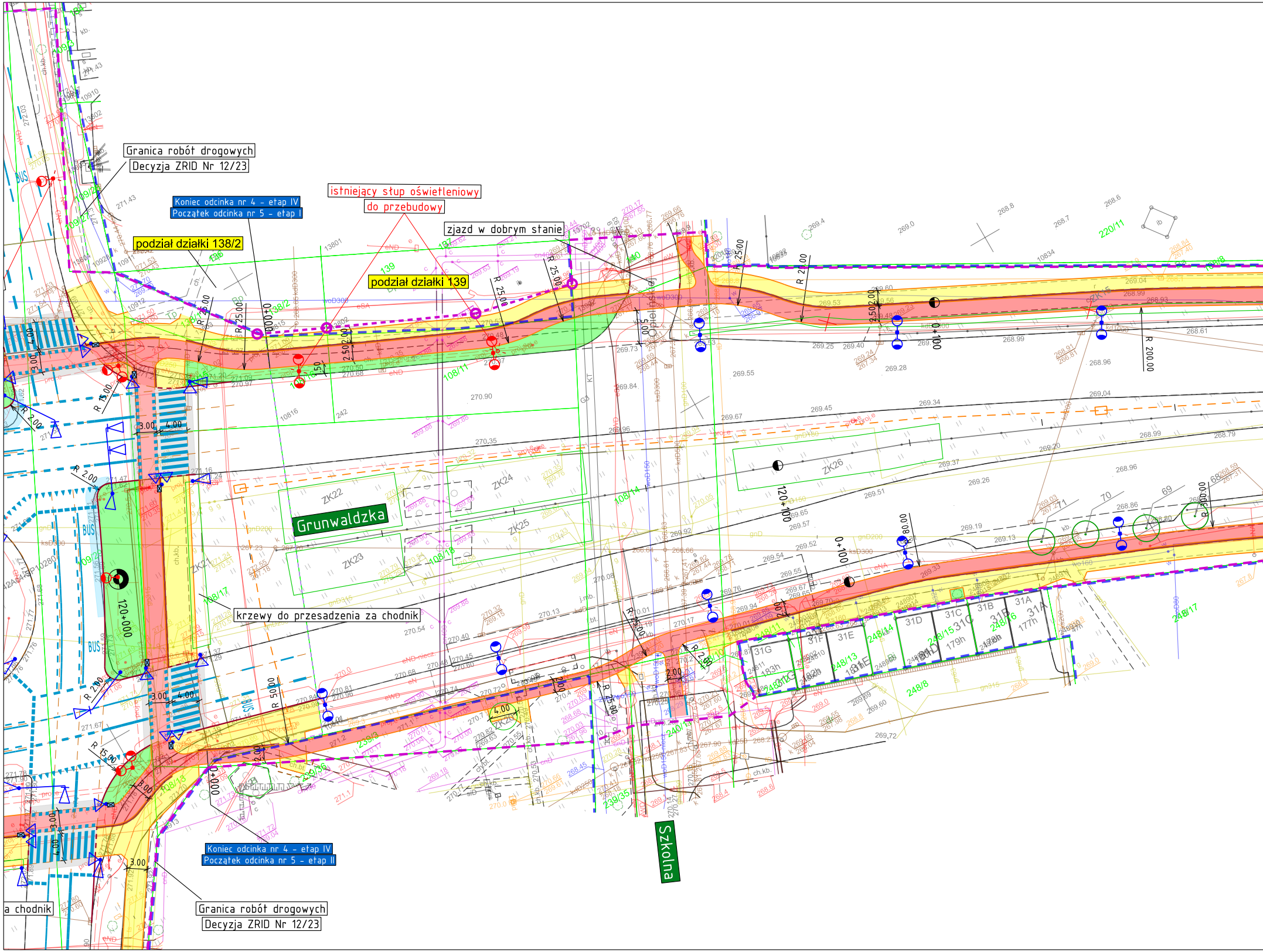
Granica robót drogowych
Decyzja ZRID Nr 12/23
Koniec odcinka nr 4 – etap IV
Początek odcinka nr 5 – etap I
istniejący słup oświetleniowy
do przebudowy
zjazd w dobrym stanie
podział działki 138/2
podział działki 139
Grunwaldzka
ZK22
ZK23
ZK24
ZK25
ZK26
krzewy do przesadzenia za chodnik
Koniec odcinka nr 4 – etap IV
Początek odcinka nr 5 – etap II
Granica robót drogowych
Decyzja ZRID Nr 12/23
a chodnik
Szkolna
000+0
0+100
120+000
120+100
R 25.00
R 15.00
R 2.00
R 50.00
R 200.00
R 80.00
R 300.00
3.00
4.00
2.50
2.00
BUS
31A
31B
31C
31D
31E
31F
31G
248/8
248/13
248/14
248/15
248/16
248/17
220/11
108/11
108/14
108/15
108/16
108/17
109/25
109/27
239/35
240/1

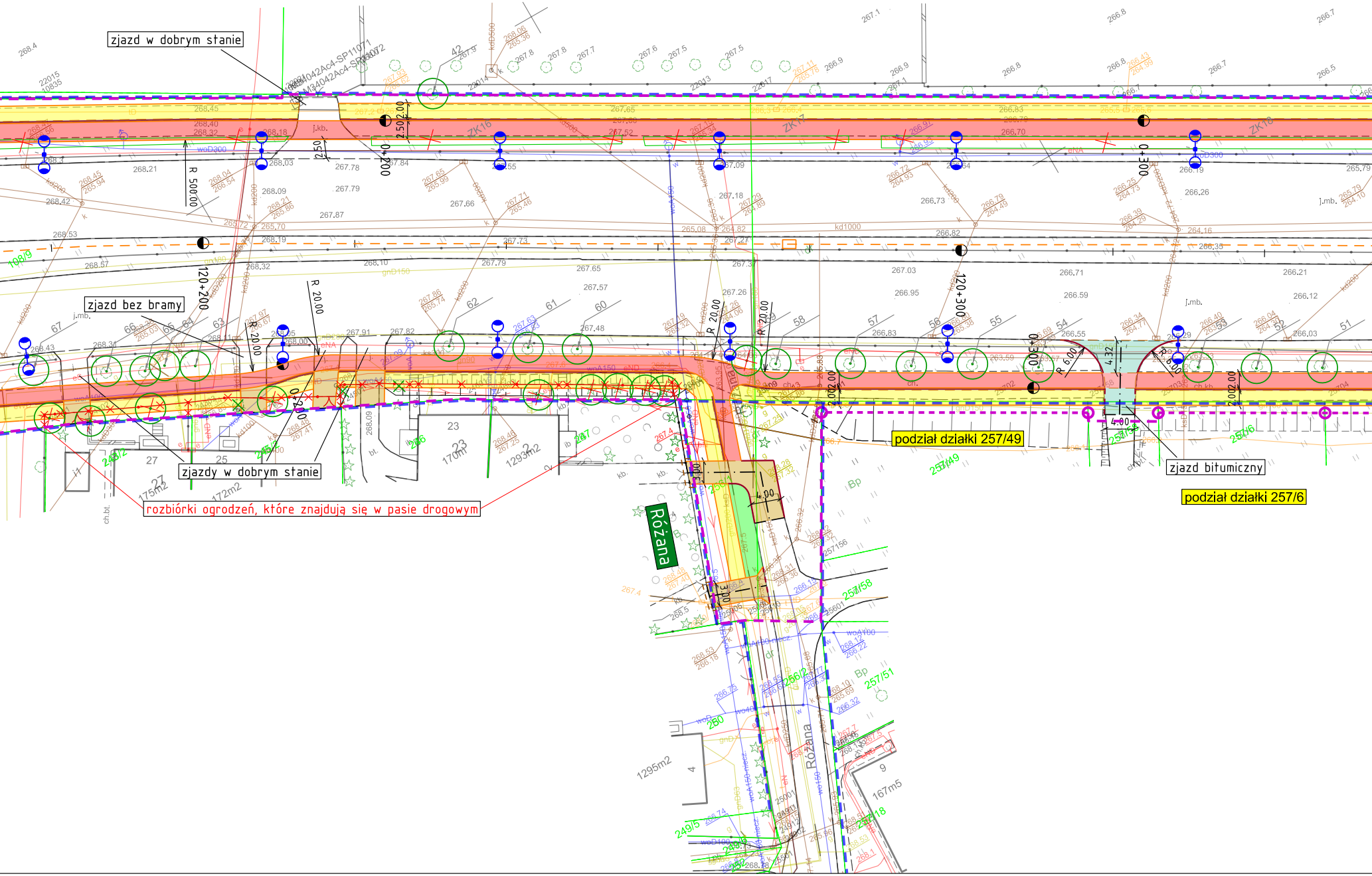
zjazd w dobrym stanie
zjazd bez bramy
zjazdy w dobrym stanie
rozbiórki ogrodzeń, które znajdują się w pasie drogowym
podział działki 257/49
podział działki 257/6
zjazd bitumiczny
Różana
Różana
ZK16
ZK17
ZK18
0+200
0+300
120+200
120+300
R 500.00
R 20.00
R 20.00
R 20.00
R 20.00
R 6.00
R 6.00
2.50
2.00
4.00
4.32
4.00
257/49
257/6
257/58
257/51
257/56
108/9
23
170m2
1293m2
27
175m2
25
172m2
1295m2
9
167m5
4

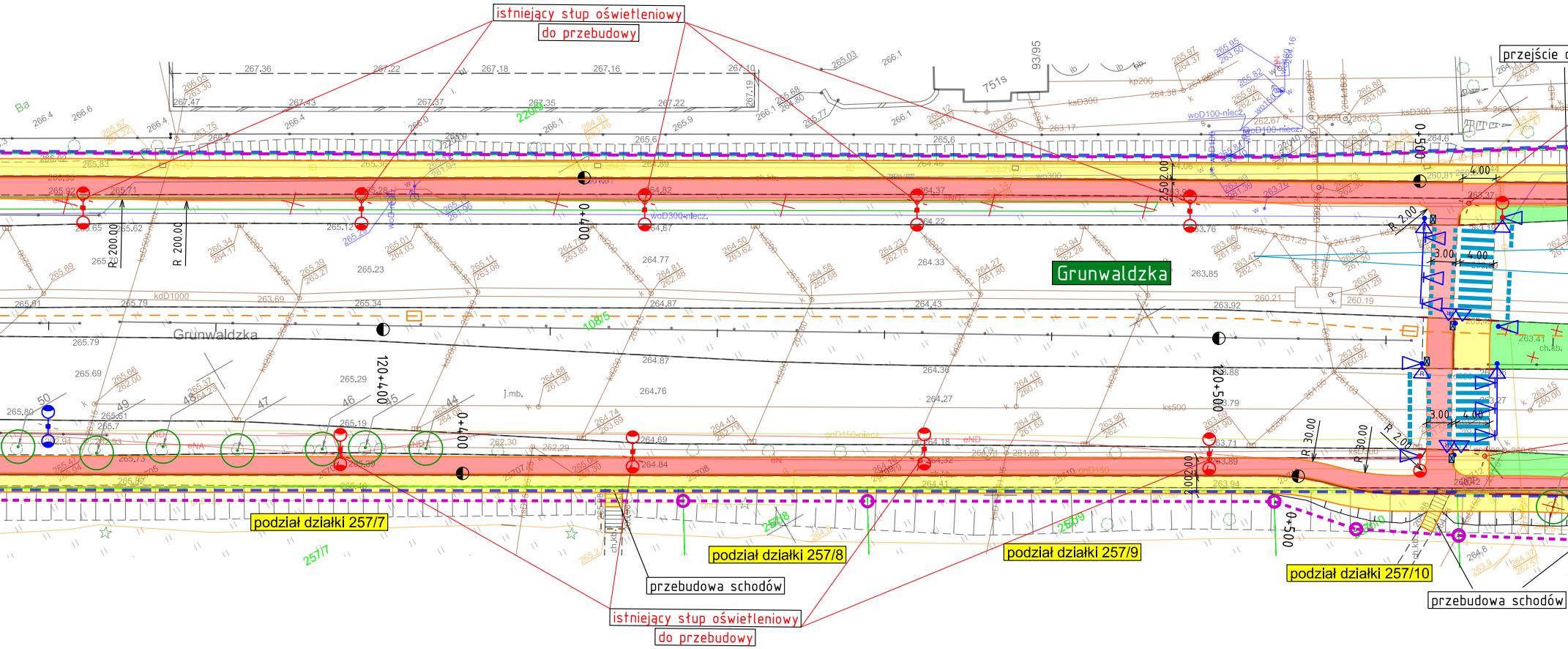
istniejący słup oświetleniowy
do przebudowy
przejście
Grunwaldzka
Grunwaldzka
751s
93/95
220/9
108/5
257/7
257/8
257/9
257/10
120+4.00
120+5.00
0+4.00
0+4.00
0+50.00
0+50.00
R 200.00
R 200.00
R 30.00
R 30.00
R 2.00
R 2.00
3.00
4.00
2.50
2.00
podział działki 257/7
podział działki 257/8
podział działki 257/9
podział działki 257/10
przebudowa schodów
przebudowa schodów
istniejący słup oświetleniowy
do przebudowy

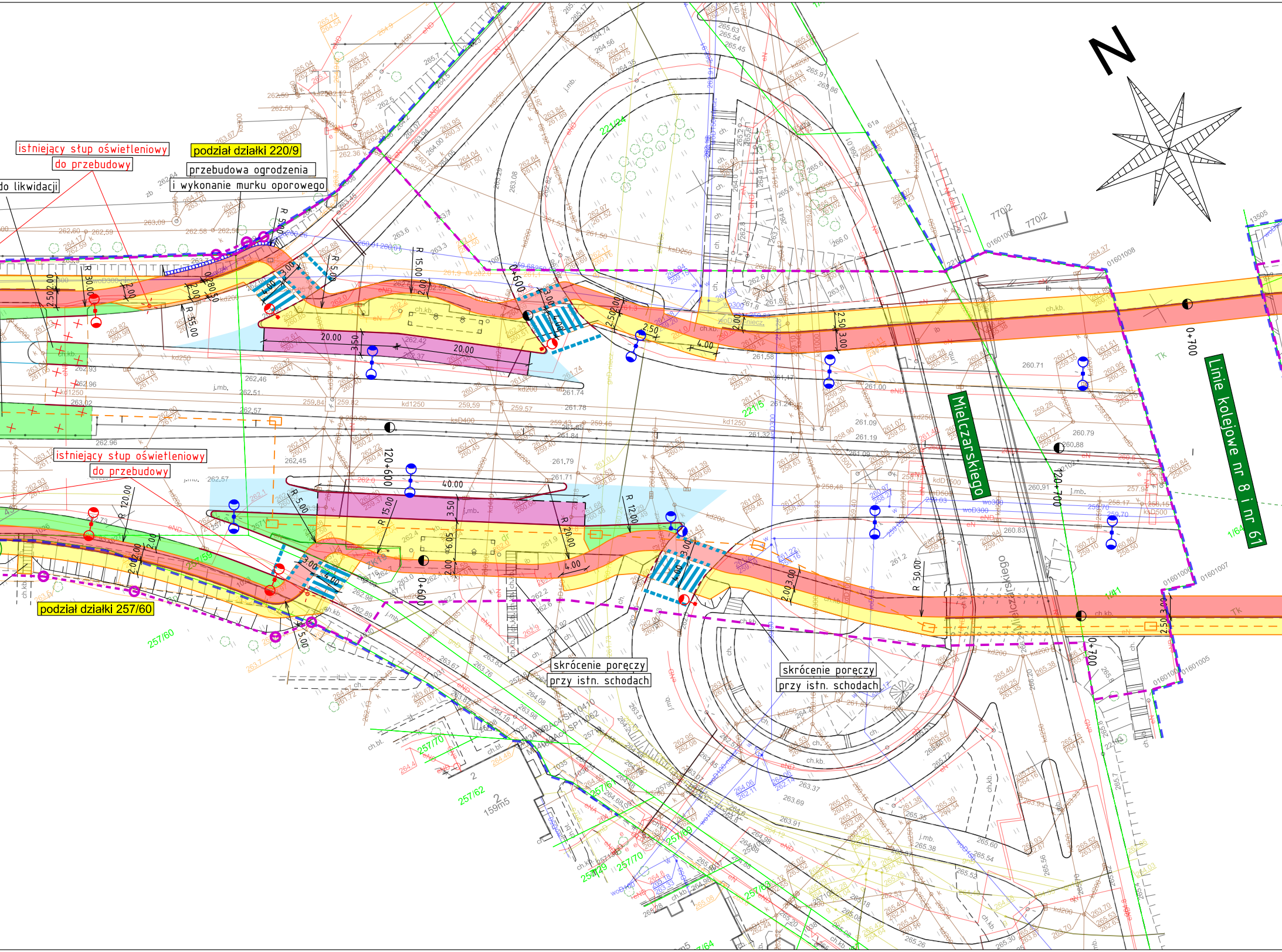
istniejący słup oświetleniowy
do przebudowy
podział działki 220/9
przebudowa ogrodzenia
i wykonanie murku oporowego
do likwidacji
istniejący słup oświetleniowy
do przebudowy
podział działki 257/60
skrócenie poręczy
przy istn. schodach
skrócenie poręczy
przy istn. schodach
Mielczarskiego
Mielczarskiego
Linie kolejowe nr 8 i nr 61
N
0+600
0+700
120+600
120+700
20.00
20.00
40.00
R 15.00
R 12.00
R 20.00
R 50.00
R 120.00
R 5.00
R 30.00
221/24
257/59
257/60
257/70
257/62
257/61
257/69
257/63
221/5
1/64
1/81
770/2
01601008
01601007
01601005
Tk

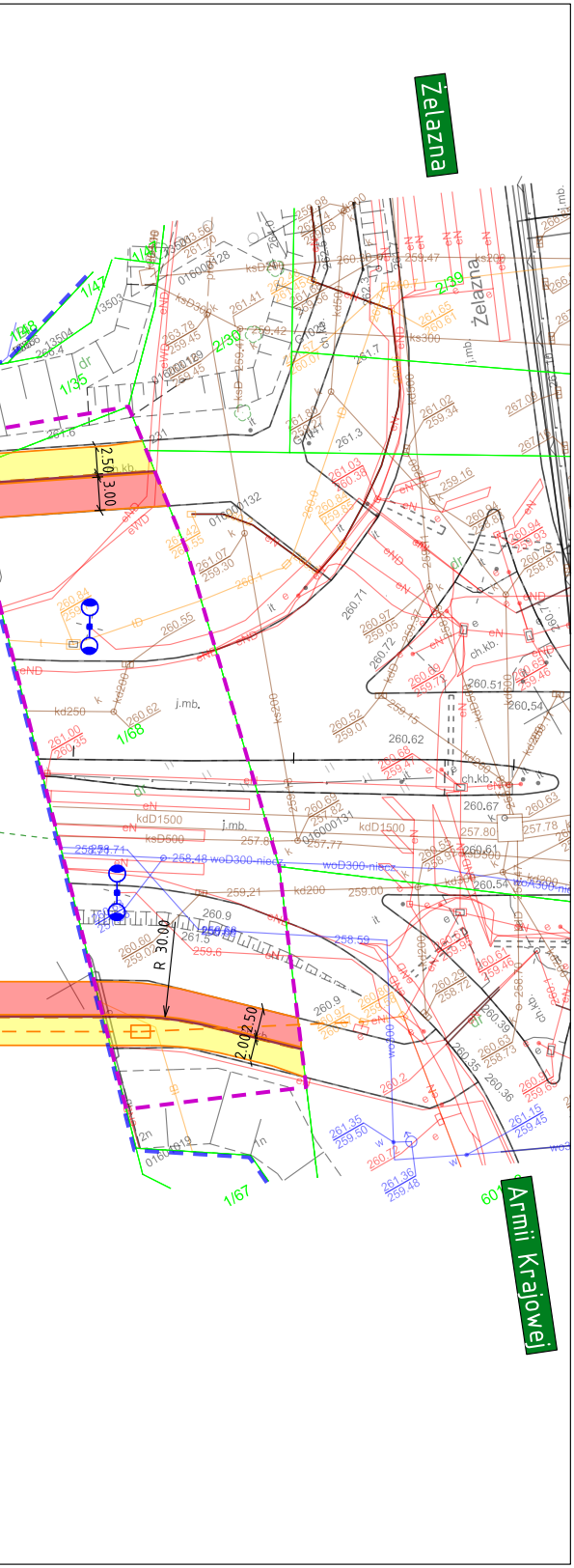
Żelazna
Żelazna
Armii Krajowej
R 30.00
2.50
3.00
2.00
2.50

Legenda

- — granice działek ewidencyjnych
- - - - linie istniejącego pasa drogowego
- - - - linie rozgraniczające teren inwestycji / obszar oddziaływania obiektu
- ●- - -● linie rozgraniczające – wstępne podziały działek
- - - - linie czasowego zajęcia
- - - - granica robót drogowych – decyzja ZRID Nr 12/23
- —·— oś drogi
- — krawężnik wyniesiony
- - - - krawężnik obniżony
- — obrzeże betonowe
- — — opornik
- ⊠ wiata autobusowa
- ◁ sygnalizatory
- ⊠ podpórka dla rowerzystów

Projektowane sieci:

- - - - kanał technologiczny
- ▭ studnia kanału technologicznego
- ● stup oświetleniowy wraz z oprawą
- ● wymiana oprawy oświetleniowej

Inwentaryzacja zieleni:

- ✓ drzewo
- ⊗ drzewo przewidziane do wycinki/przesadzenia
- ▨ zakrzewienie

Nawierzchnie:

- 🟦 KR4 bitum
- ⬜ frezowanie warstwy ścieralnej i wykonanie nowej warstwy
- 🟪 zatoka autobusowa
- 🟨 zjazd z kostki betonowej
- 🟩 zjazd bitumiczny
- 🟨 chodnik – płyty betonowe
- 🟥 bufor pomiędzy drogą dla rowerów, a chodnikiem – 2 rzędy żółtej kostki betonowej z wypustkami
- 🟧 powierzchnie z kostki betonowej
- 🟥 droga dla rowerów – bitumiczna
- 🟪 droga dla pieszych i rowerów – bitumiczna
- ▨ skarpa 1:1 – płyty ażurowe
- 🟩 zieleń

Zamawiający:

KIELCE MZD

Gmina Kielce – Miejski Zarząd Dróg w Kielcach
ul. Prendowskiej 7, 25-395 Kielce

Wykonawca:

Multiconsult POLSKA

Multiconsult Polska sp. z o.o.
ul. Bonifraterska 17
00-203 Warszawa

Nazwa zadania: "Budowa i przebudowa ścieżek rowerowych jako uzupełnienie istniejącego systemu ścieżek rowerowych na terenie Miasta Kielce – geologiczny szlak rowerowy – zadanie 1"
Odcinek nr 4 ul. Grunwaldzka od ul. Piekoszowskiej do ul. Jagiellońskiej
Odcinek nr 5 ul. Grunwaldzka – od ul. Jagiellońskiej do ul. Armii Krajowej / Żelazna

Stadium: Projekt koncepcyjny	Tom: PROJEKT KONCEPCYJNY			
Branża: Drogowa	Tytuł rysunku: Plan sytuacyjny			
Funkcja	Imię i nazwisko	Specjalność	Nr uprawnień budowlanych	Podpis
Główny Projektant	mgr inż. Arkadiusz Merchel	Drogowa	157/01/OL	
Projektant	mgr inż. Bartłomiej Korczak	Drogowa	MAZ/0751/PWBD/21	
Sprawdzający	mgr inż. Tomasz Nowakowski	Drogowa	SWK/0069/PWOD/09	
Numer umowy: WZP.26.4.32.2024	Data opracowania: styczeń 2025	Skala: 1:500	Numer rysunku: 02.04	Rewizja: 01