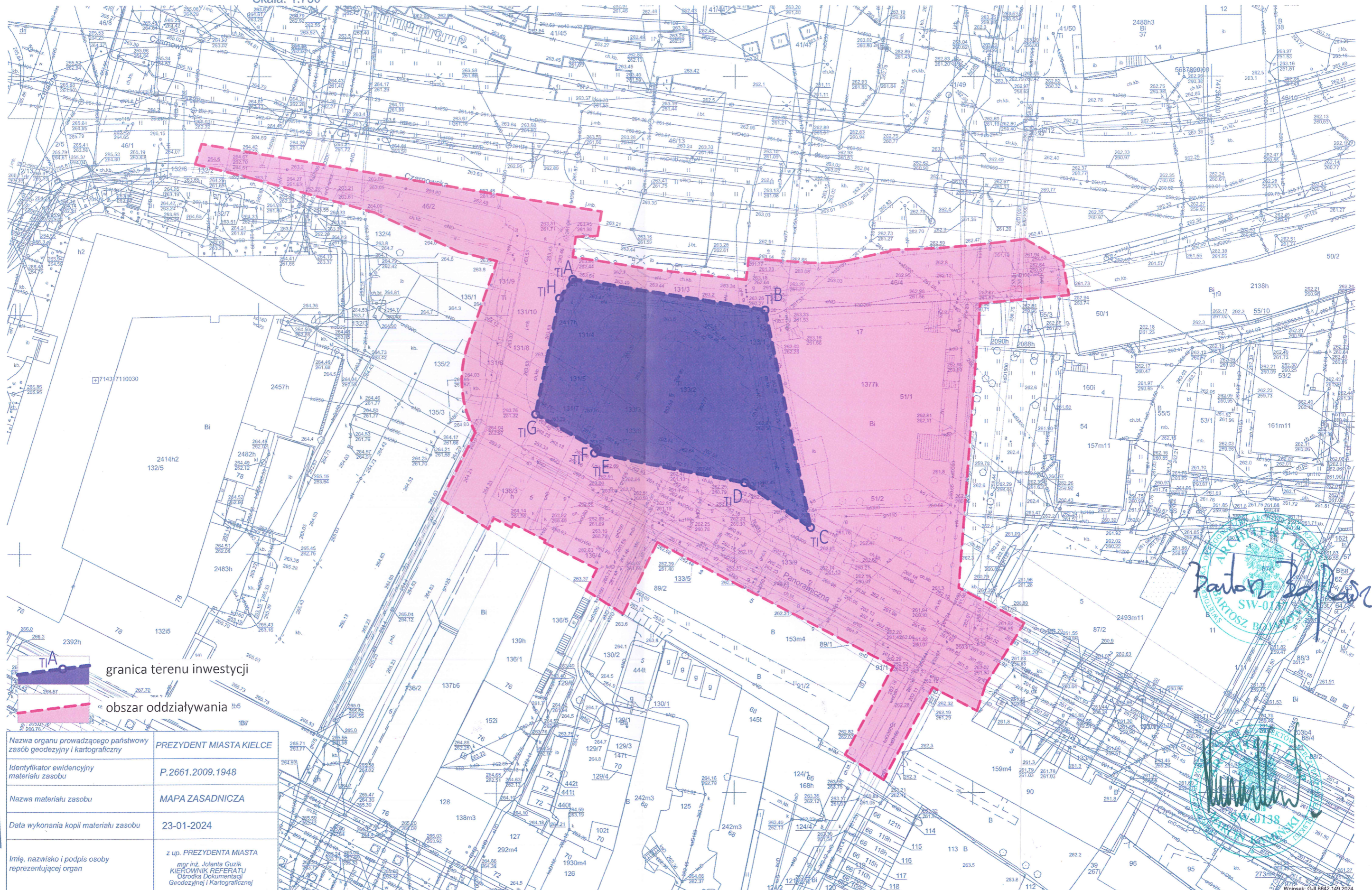




Województwo: świętokrzyskie
Miasto Kielce
Jednostka ewidencyjna: 266101_1, Kielce
Obręb ewidencyjny: 0016

Miasto Kielce
Mapa zasadnicza
Skala: 1:750

Układ współrzędnych płaskich prostokątnych: PL-2000/7
Układ wysokościowy: PL-EVRF2007-NH
Godło: 7.143.17.14.1.2, 7.143.17.14.1.4



Barbara Bojarowicz
Kancelaria Architekci
SIV-0138
Kielce

granica terenu inwestycji
obszar oddziaływania

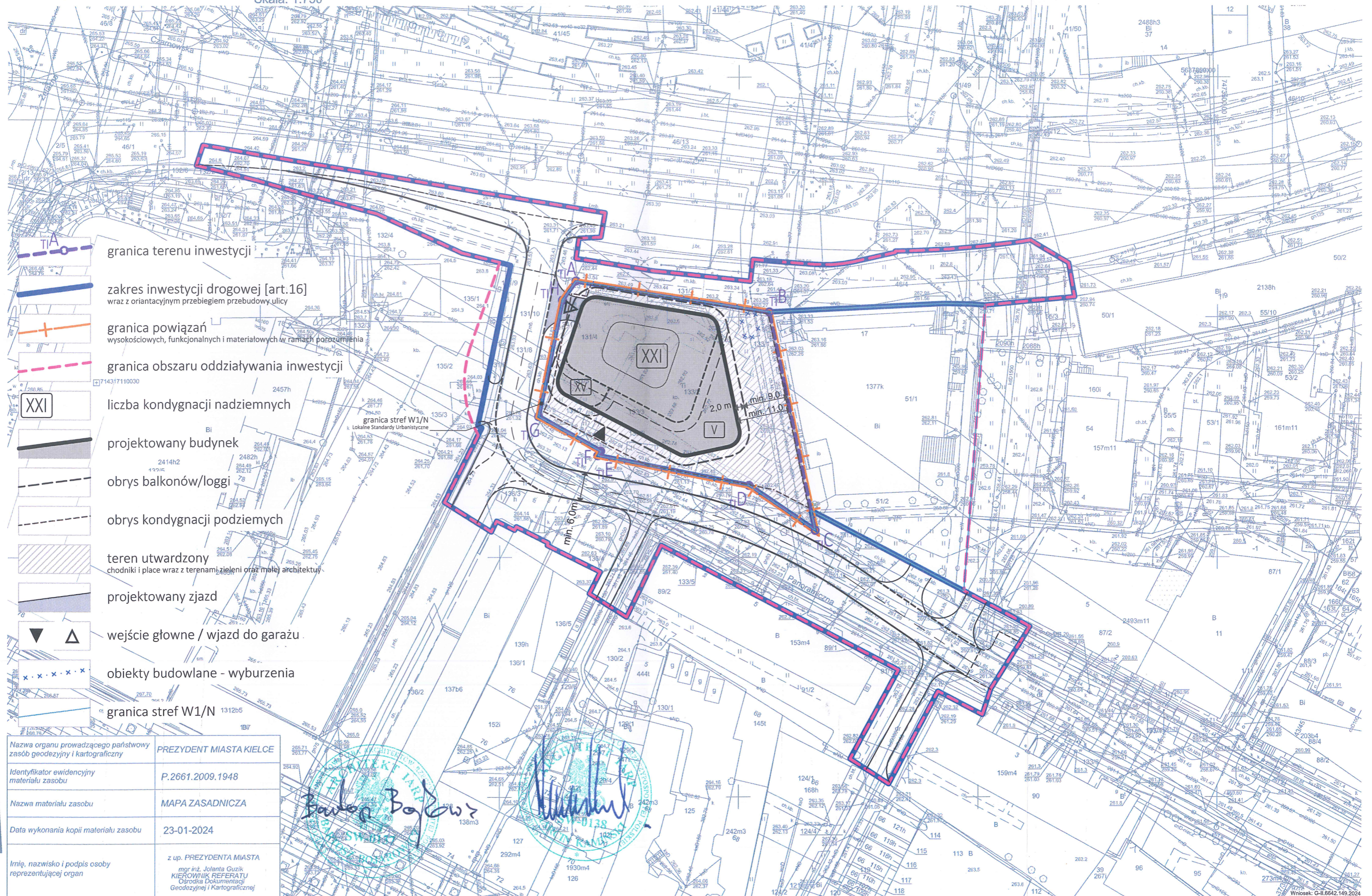
Nazwa organu prowadzącego państwowy zasób geodezyjny i kartograficzny	PREZYDENT MIASTA KIELCE
Identyfikator ewidencyjny materiału zasobu	P.2661.2009.1948
Nazwa materiału zasobu	MAPA ZASADNICZA
Data wykonania kopii materiału zasobu	23-01-2024
Imię, nazwisko i podpis osoby reprezentującej organ	z up. PREZYDENTA MIASTA mgr inż. Jolanta Guzik KIEROWNIK REFERATU Ośrodka Dokumentacji Geodezyjnej i Kartograficznej



Województwo: świętokrzyskie
Miasto Kielce
Jednostka ewidencyjna: 266101_1, Kielce
Obręb ewidencyjny: 0016

Miasto Kielce
Mapa zasadnicza
Skala: 1:750

Układ współrzędnych płaskich prostokątnych: PL-2000/7
Układ wysokościowy: PL-EVRF2007-NH
Godło: 7.143.17.14.1.2, 7.143.17.14.1.4



granica terenu inwestycji

zakres inwestycji drogowej [art.16]
wraz z orientacyjnym przebiegiem przebudowy ulicy

granica powiązań
wysokościowych, funkcjonalnych i materiałowych w ramach porozumienia

granica obszaru oddziaływania inwestycji

liczba kondygnacji nadziemnych

projektowany budynek

obrys balkonów/loggi

obrys kondygnacji podziemnych

teren utwardzony
chodniki i place wraz z terenami zieleni oraz meble architektury

projektowany zjazd

wejście główne / wjazd do garażu

obiekty budowlane - wyburzenia

granica stref W1/N

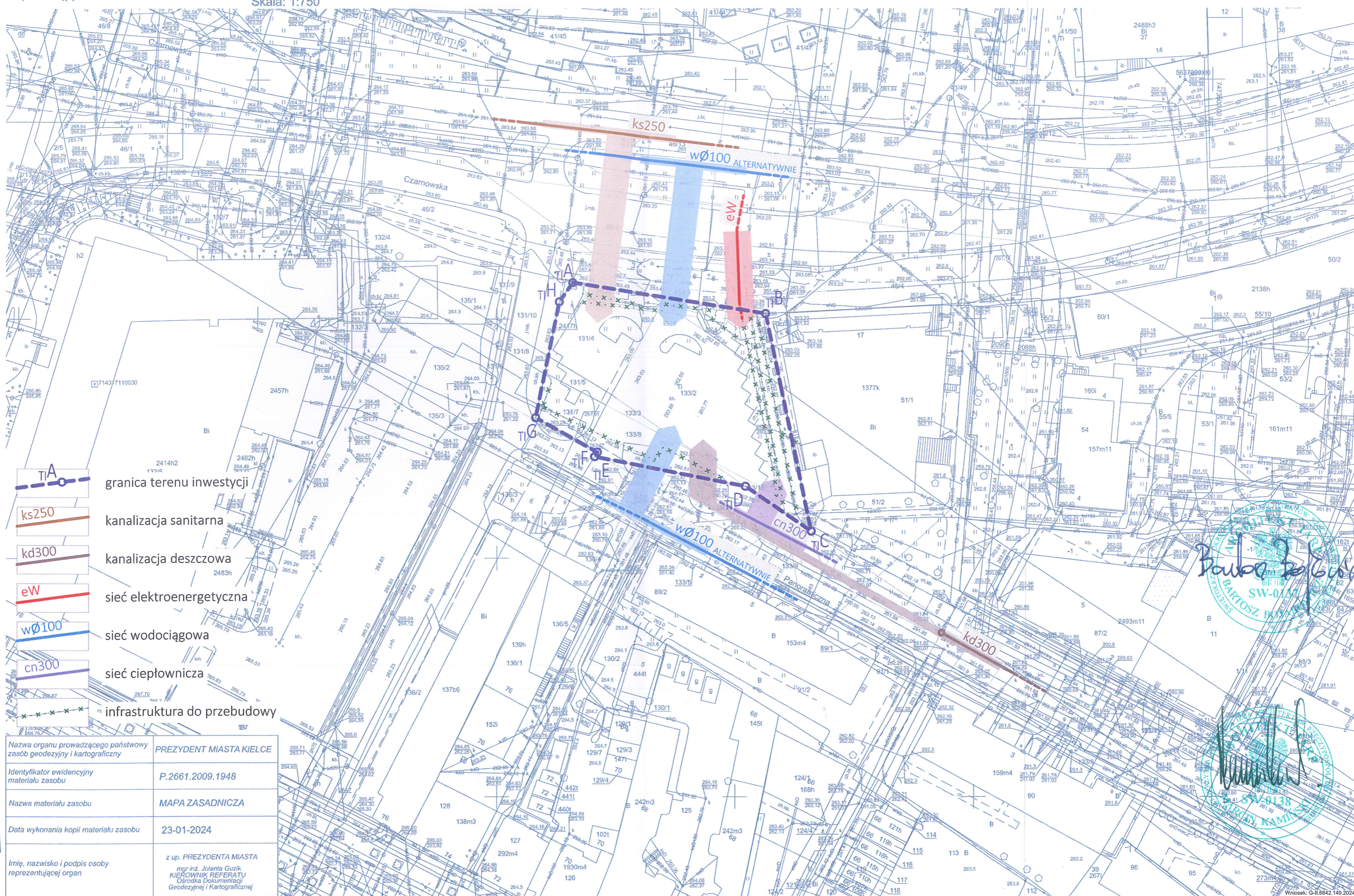
Nazwa organu prowadzącego państwowy zasób geodezyjny i kartograficzny	PREZYDENT MIASTA KIELCE
Identyfikator ewidencyjny materiału zasobu	P.2661.2009.1948
Nazwa materiału zasobu	MAPA ZASADNICZA
Data wykonania kopii materiału zasobu	23-01-2024
Imię, nazwisko i podpis osoby reprezentującej organ	z up. PREZYDENTA MIASTA mgr inż. Jolanta Guzik KIEROWNIK REFERATU Ośrodka Dokumentacji Geodezyjnej i Kartograficznej



Województwo: świętokrzyskie
Miasto Kielce
Jednostka ewidencyjna: 266101_1, Kielce
Obręb ewidencyjny: 0016

Miasto Kielce
Mapa zasadnicza
Skala: 1:750

Układ współrzędnych płaskich prostokątnych: PL-2000/7
Układ wysokościowy: PL-EVRF2007-NH
Godło: 7.143.17.14.1.2, 7.143.17.14.1.4



Paula Borkowska
SW-0133
KAMIŃSKI BOJAROWICZ ARCHITEKCI sp. z o.o.