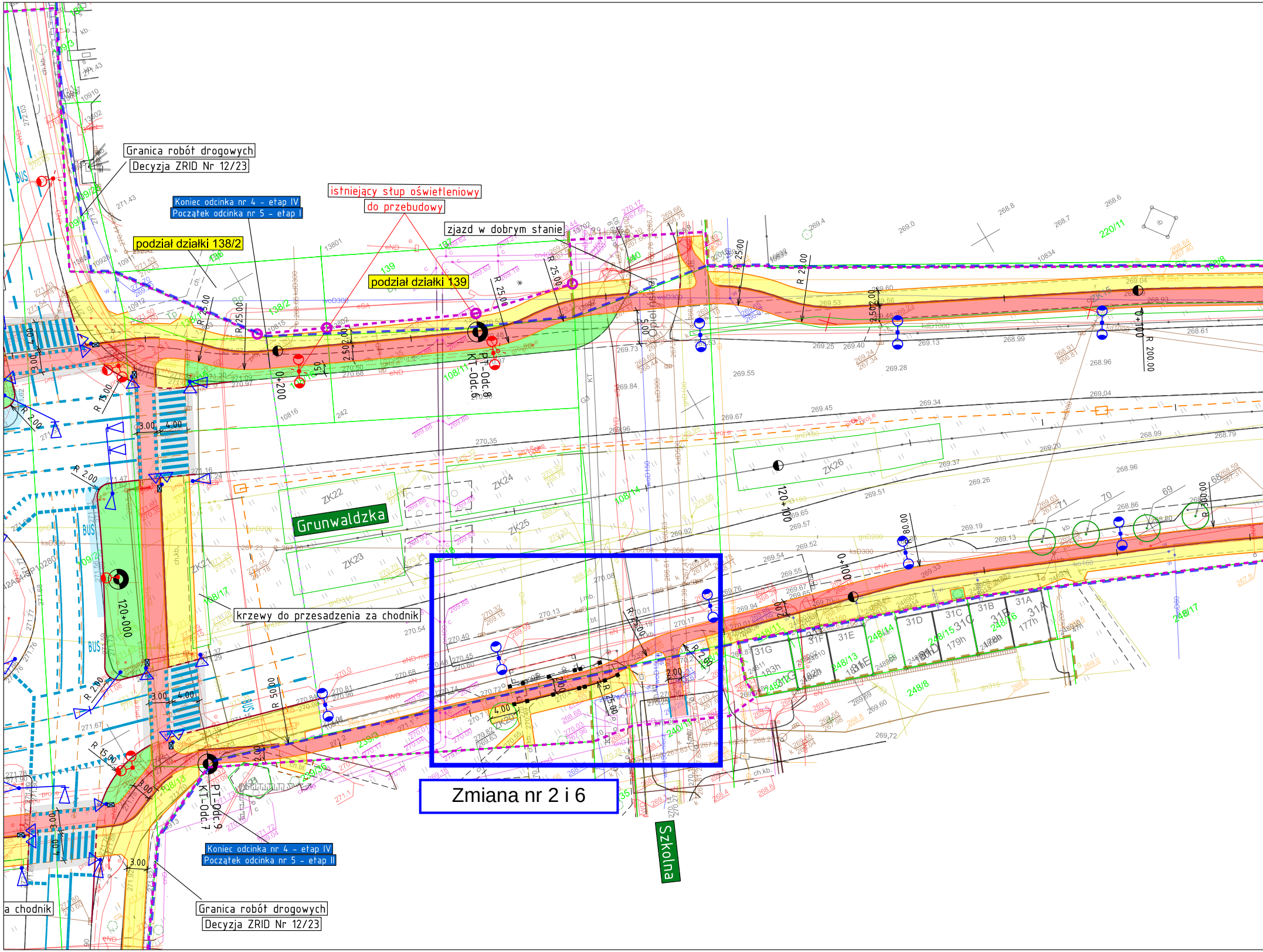
Granica robót drogowych
Decyzja ZRID Nr 12/23
Koniec odcinka nr 4 - etap IV
Początek odcinka nr 5 - etap I
istniejący słup oświetleniowy
do przebudowy
zjazd w dobrym stanie
podział działki 138/2
podział działki 139
Grunwaldzka
krzewy do przesadzenia za chodnik
Zmiana nr 2 i 6
Szkolna
Koniec odcinka nr 4 - etap IV
Początek odcinka nr 5 - etap II
Granica robót drogowych
Decyzja ZRID Nr 12/23
a chodnik
PT-Odc.8
KT-Odc.6
PT-Odc.9
KT-Odc.7
ZK21
ZK22
ZK23
ZK24
ZK25
ZK26
0+200
0+100
120+000
120+100
R 25.00
R 15.00
R 50.00
R 2.00
3.00
4.00
BUS

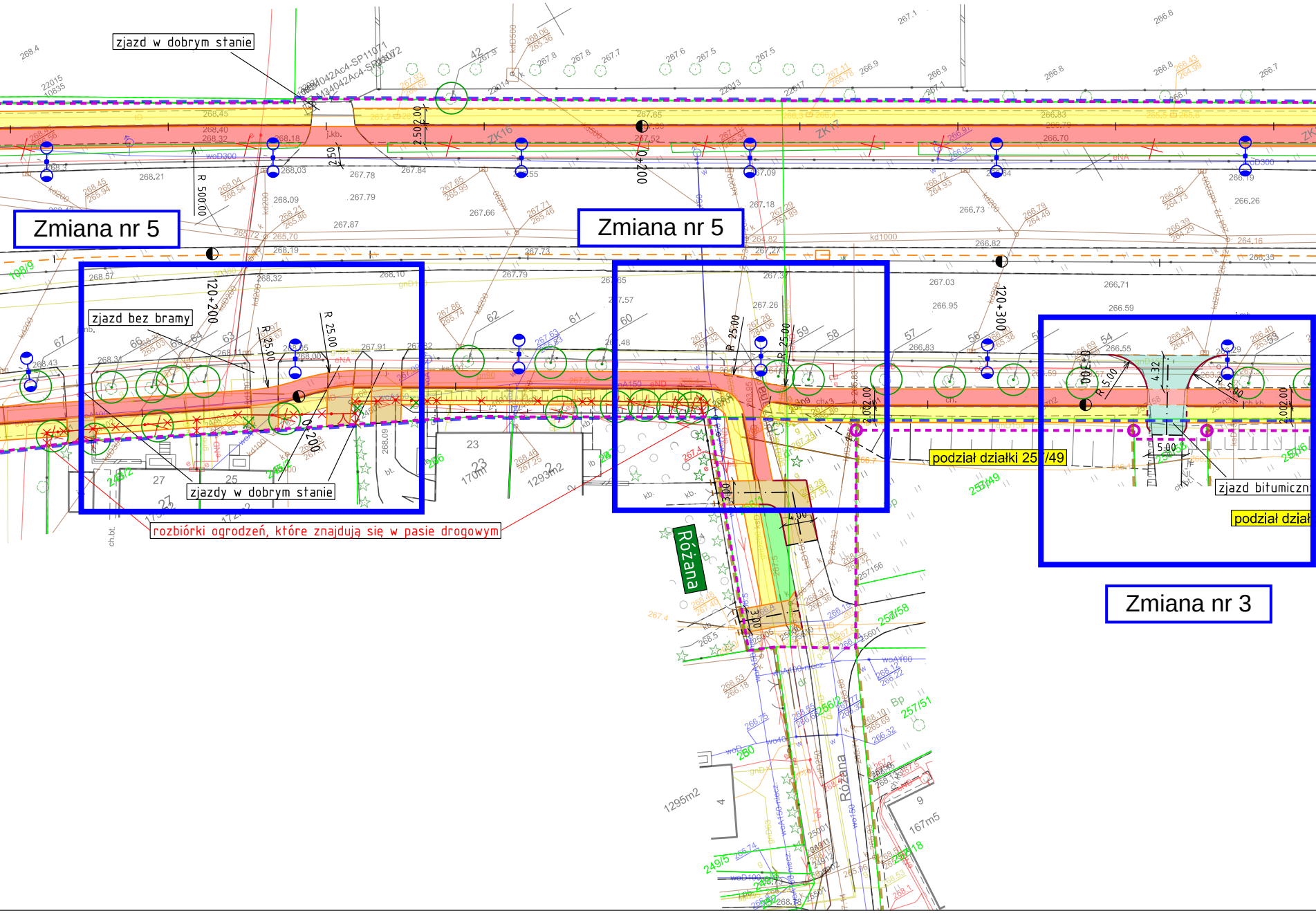
zjazd w dobrym stanie
Zmiana nr 5
Zmiana nr 5
Zmiana nr 3
zjazd bez bramy
zjazdy w dobrym stanie
rozbiórki ogrodzeń, które znajdują się w pasie drogowym
Różana
Różana
podział działki 257/49
podział dział
zjazd bitumiczny
R 500.00
R 25.00
R 25.00
R 25.00
R 25.00
R 5.00
R 5.00
120+200
120+300
0+200
0+200
0+300
2.50
2.00
2.50
2.00
2.00
3.00
4.00
3.00
4.32
5.00
ZK16
ZK17
1293m2
170m2
1295m2
167m5
257/49
257/58
257/51
256/2
249/5
198/9

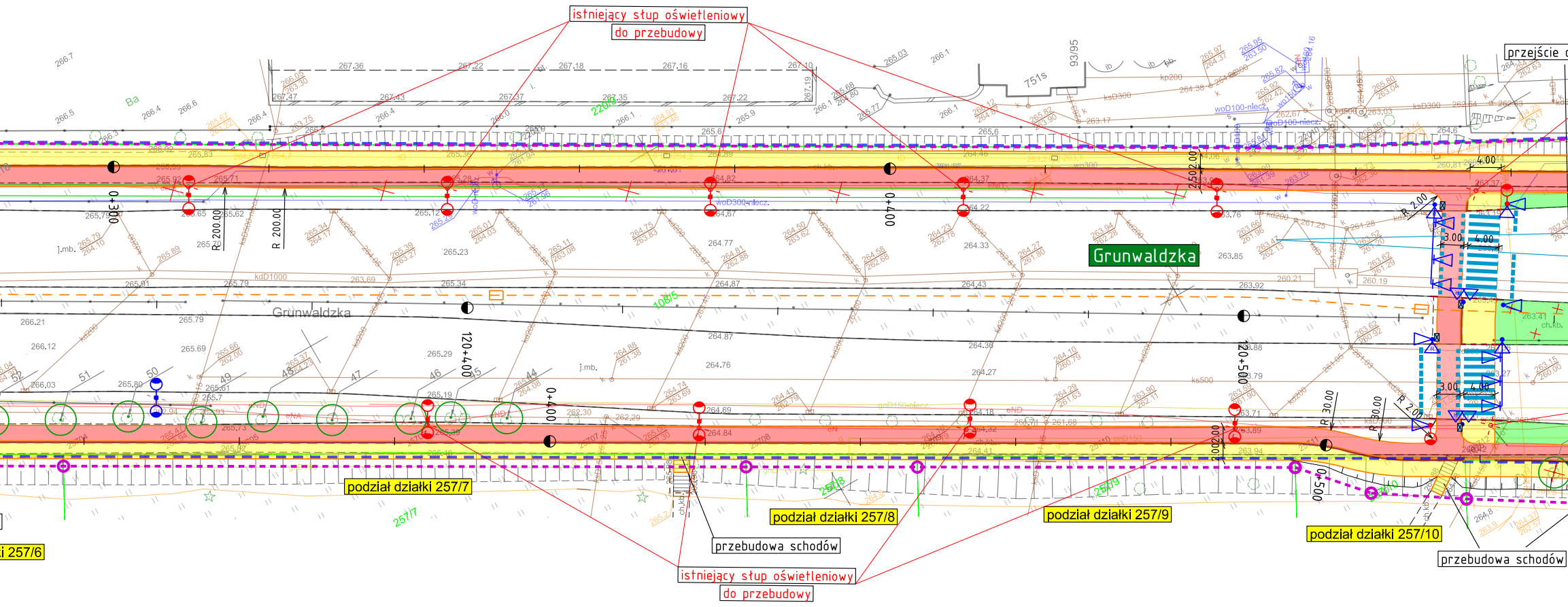
istniejący słup oświetleniowy
do przebudowy
przejście
Grunwaldzka
Grunwaldzka
751s
93/95
108/5
120+400
120+500
0+300
0+400
0+400
0+500
R 200.00
R 200.00
R 30.00
R 30.00
R 2.00
R 2.00
3.00
4.00
4.00
3.00
4.00
2.50
2.00
kdD1000
ksD300
kp200
woD300-niecz.
woD100-niecz.
podział działki 257/7
podział działki 257/8
podział działki 257/9
podział działki 257/10
i 257/6
257/7
257/8
257/9
przebudowa schodów
przebudowa schodów
istniejący słup oświetleniowy
do przebudowy

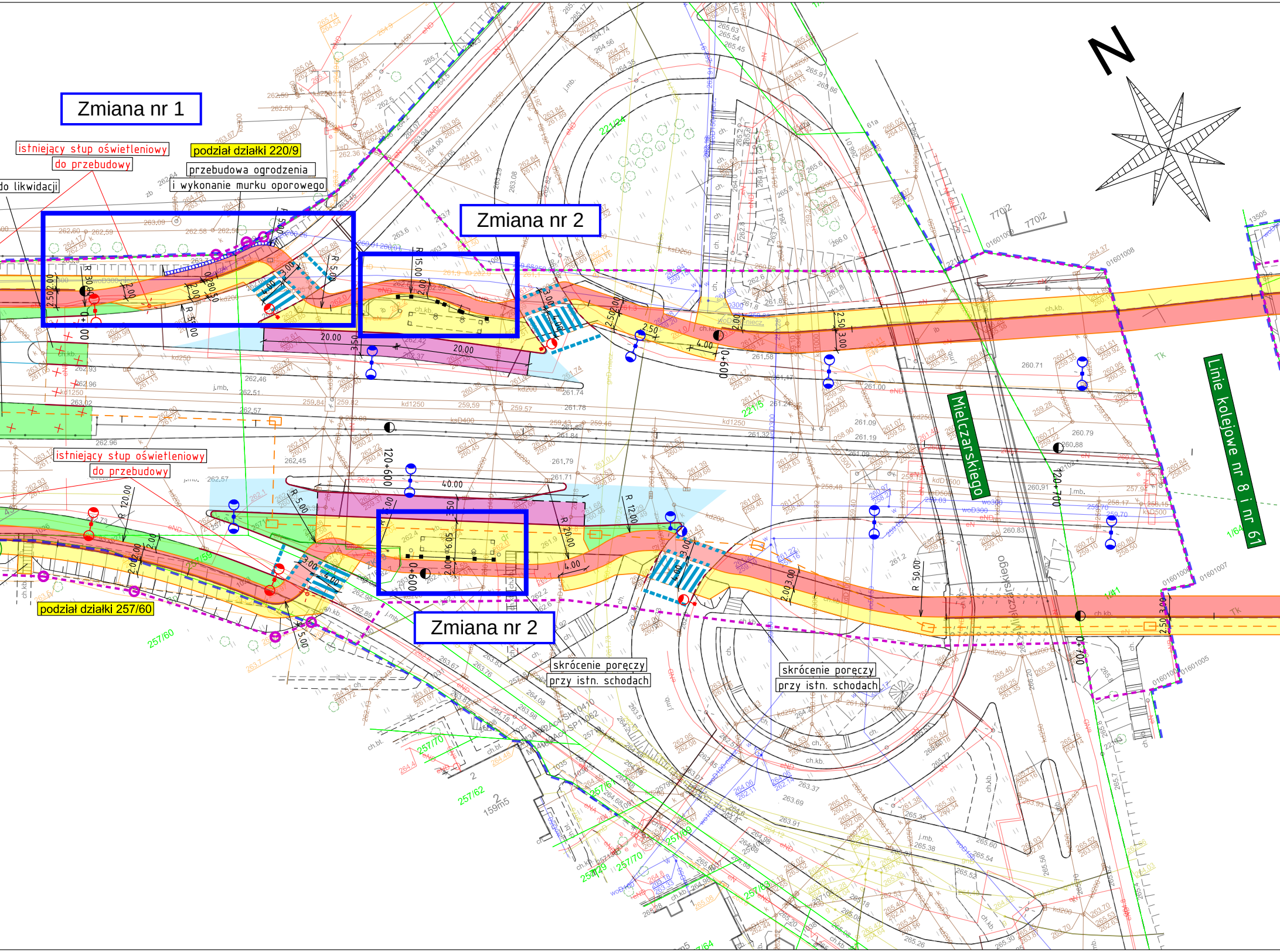
Zmiana nr 1
istniejący słup oświetleniowy
do przebudowy
podział działki 220/9
przebudowa ogrodzenia
i wykonanie murku oporowego
do likwidacji
Zmiana nr 2
N
istniejący słup oświetleniowy
do przebudowy
podział działki 257/60
Zmiana nr 2
Zmiana nr 2
skrócenie poręczy
przy istn. schodach
skrócenie poręczy
przy istn. schodach
Mielczarskiego
Linie kolejowe nr 8 i nr 61
20.00
20.00
40.00
120+600
120+700
221/24
257/59
257/60
257/61
257/62
257/69
257/70

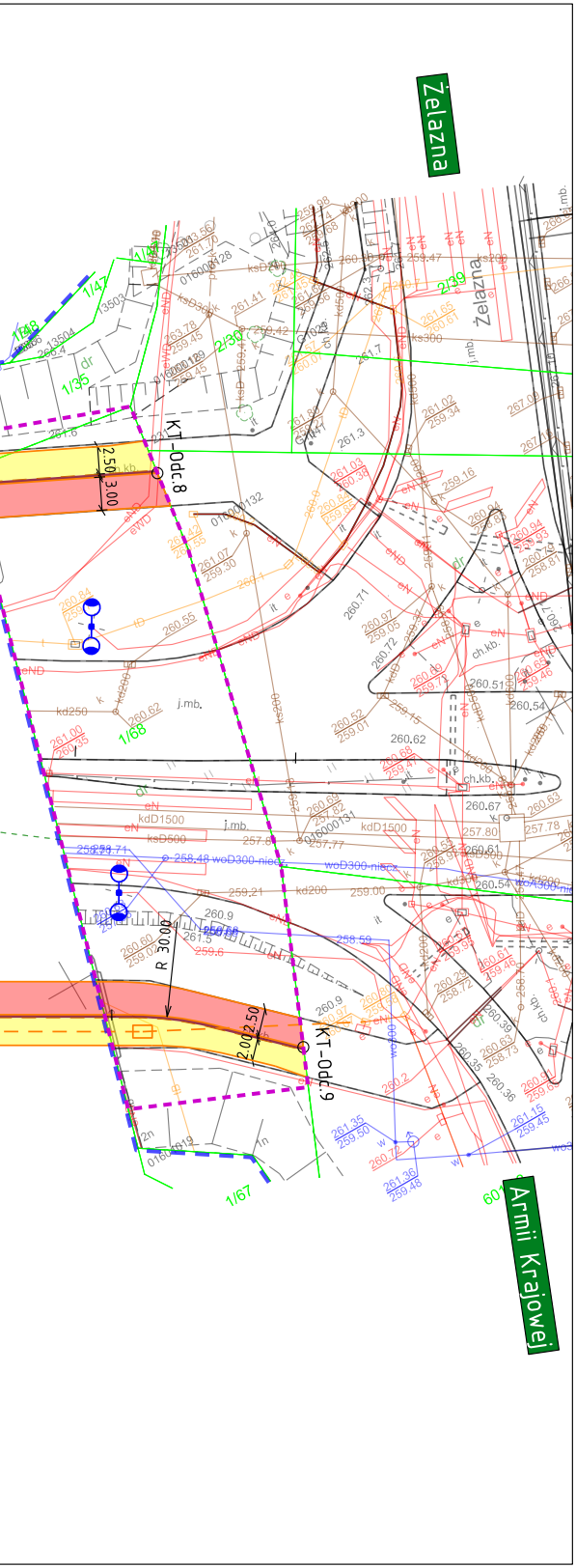
Żelazna
Żelazna
Armii Krajowej
KT-Odc.8
KT-Odc.9
2.50
3.00
2.00
2.50
R 30.00
1/47
1/48
1/35
1/68
1/67
2/39
2/30
j.mb.
ch.kb.
kd250
kdD1500
ksD500
woD300-niecz.
kd200
eN
eND

Legenda

—	granice działek ewidencyjnych
- - -	linie istniejącego pasa drogowego drogi wojewódzkiej
- - -	linie istniejącego pasa drogowego drogi gminnej
- - -	linie rozgraniczające teren inwestycji / obszar oddziaływania obiektu
●- - -●	linie rozgraniczające – wstępne podziały działek
- - -	granica robót drogowych – decyzja ZRID Nr 12/23
- - -	linie czasowego zajęcia
— · —	oś drogi
—	krawężnik wyniesiony
- - -	krawężnik obniżony
—	obrzeże betonowe
— —	opornik
▭	murek oporowy
■—■—■	wygrodzenie dla pieszych
⊠	wiata autobusowa
◁	sygnalizatory
⊠	podpórka dla rowerzystów

Projektowane sieci:

- - -	kanał technologiczny
☐	studnia kanału technologicznego
●	stup oświetleniowy wraz z oprawą
●	wymiana oprawy oświetleniowej

Inwentaryzacja zieleni:

✓	drzewo
⊗	drzewo przewidziane do wycinki/przesadzenia
▱	zakrzewienie

Nawierzchnie:

🟦	KR4 bitum
⬜	frezowanie warstwy ścieralnej i wykonanie nowej warstwy
🟪	zatoka autobusowa
🟫	zjazd z kostki betonowej
🟩	zjazd bitumiczny
🟨	chodnik – płyty betonowe
🟥	bufor pomiędzy drogą dla rowerów, a chodnikiem – 2 rzędy żółtej kostki betonowej z wypustkami
🟧	powierzchnie z kostki betonowej
🟥	droga dla rowerów – bitumiczna
🟪	droga dla pieszych i rowerów – bitumiczna
▨	skarpa 1:1 – płyty ażurowe
🟩	zieleń

Zamawiający:

MZD KIELCE

Gmina Kielce – Miejski Zarząd Dróg w Kielcach
ul. Prendowskiej 7, 25-395 Kielce

Wykonawca:

Multiconsult POLSKA

Multiconsult Polska sp. z o.o.
ul. Bonifraterska 17
00-203 Warszawa

Nazwa zadania: "Budowa i przebudowa ścieżek rowerowych jako uzupełnienie istniejącego systemu ścieżek rowerowych na terenie Miasta Kielce – geologiczny szlak rowerowy – zadanie 1"
Odcinek nr 4 ul. Grunwaldzka od ul. Piekoszowskiej do ul. Jagiellońskiej
Odcinek nr 5 ul. Grunwaldzka – od ul. Jagiellońskiej do ul. Armii Krajowej / Żelazna

Stadium: Projekt koncepcyjny	Tom: PROJEKT KONCEPCYJNY			
Branża: Drogowa	Tytuł rysunku: Plan sytuacyjny			
Funkcja	Imię i nazwisko	Specjalność	Nr uprawnień budowlanych	Podpis
Główny Projektant	mgr inż. Arkadiusz Merchel	Drogowa	157/01/OL	
Projektant	mgr inż. Bartłomiej Korczak	Drogowa	MAZ/0751/PWBD/21	
Sprawdzający	mgr inż. Tomasz Nowakowski	Drogowa	SWK/0069/PWOD/09	
Numer umowy: WZP.26.4.32.2024	Data opracowania: marzec 2025	Skala: 1:500	Numer rysunku: 02.04	Rewizja: 01