

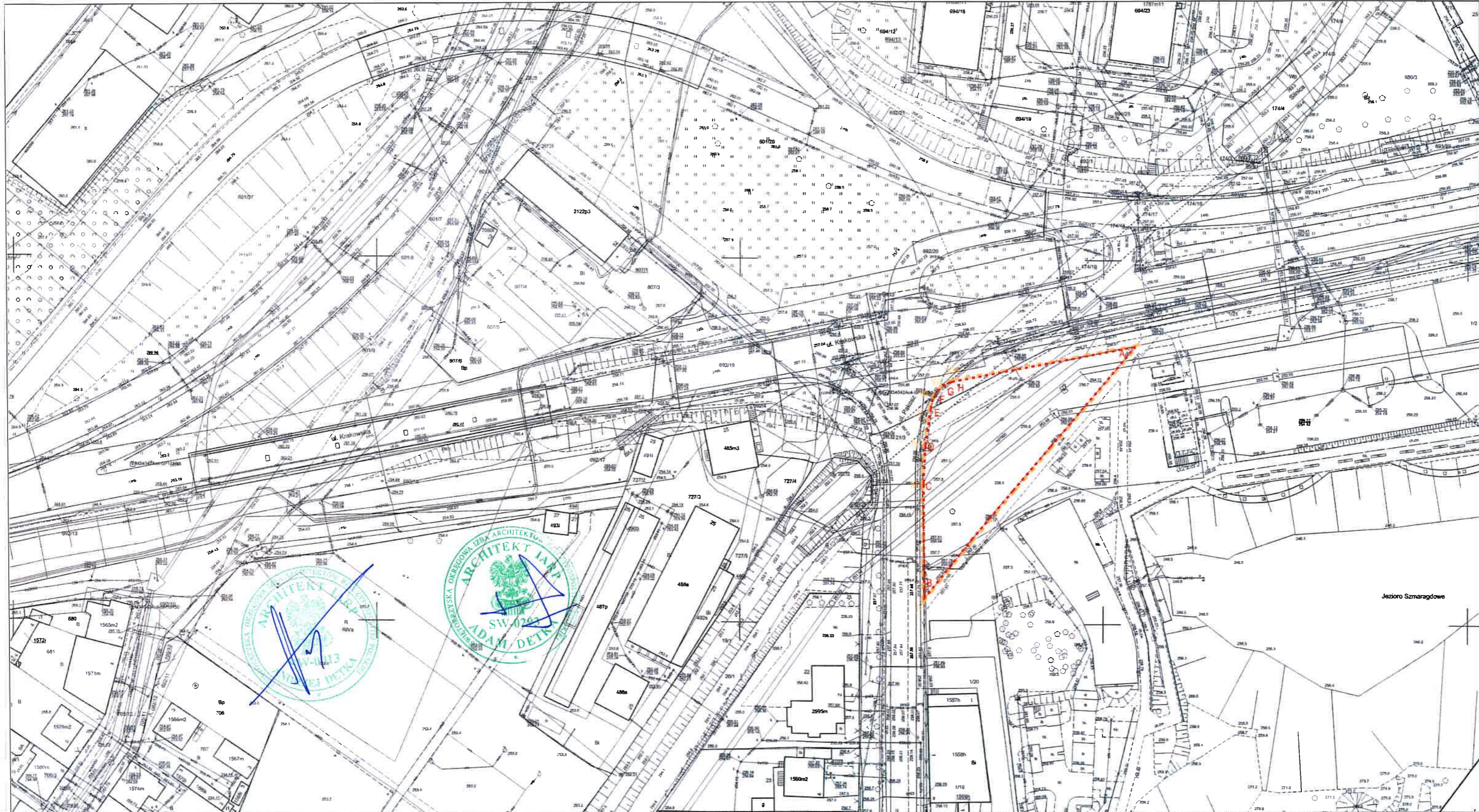
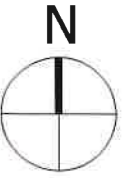


# KONCEPCJA URBANISTYCZNO - ARCHITEKTONICZNA

BUDOWA BUDYNKU MIESZKALNEGO WIELORODZINNEGO Z USŁUGAMI NA PARTERZE I GARAZEM PODZIEMNYM NA DZIAŁKACH NR EWID. 755, 756, 757, 758, 759 OBRĘB 0015 PRZY UL. KRAKOWSKIEJ W KIELCACH ORAZ INWESTYCJA TOWARZYSZĄCA POLEGAJĄCA NA ZAGOSPODAROWANIU SKWERU IM. NIZIURSKIEGO NA OGÓLNODOSTĘPNY, NIEOGRODZONY, URZĄDZONY TEREN WYPOCZYNKU I REKREACJI NA CZĘŚCI DZIAŁEK NR EWID. 1/21 I 1/22 OBRĘB 0023 PRZY UL. PAKOSZ W KIELCACH."


LEGENDA:

-  A---H GRANICA TERENU INWESTYCJI
-  GRANICA ODDZIAŁYWANIA INWESTYCJI



SKALA 1:1000

GRANICE TERENÓW OBJĘTYCH WNIOSEM ORAZ OBSZARY NA KTÓRE INWESTYCJA TOWARZYSZĄCA BĘDZIE ODDZIAŁYWAĆ



BUDOWA BUDYNKU MIESZKALNEGO WIELORODZINNEGO Z USŁUGAMI NA PARTERZE I GARAŻEM PODZIEMNYM NA DZIAŁKACH NR EWID. 755, 756, 757, 758, 759 OBRĘB 0015 PRZY UL. KRAKOWSKIEJ W KIELCACH ORAZ INWESTYCJA TOWARZYSZĄCA POLEGAJĄCA NA ZAGOSPODAROWANIU SKWERU IM. NIZUIRSKIEGO NA OGÓLNODOSTĘPNY, NIEOGRODZONY, URZĄDZONY TEREN WYPOCZYNKU I REKREACJI NA CZĘŚCI DZIAŁEK NR EWID. 1/21 I 1/22 OBRĘB 0023 PRZY UL. PAKOSZ W KIELCACH



- LEGENDA:**
- TEREN OPRACOWANIA: 1650m<sup>2</sup>
  - ŁĄKA KWIETNA 800m<sup>2</sup>
  - TEREN URZĄDZONY: 850m<sup>2</sup>
  - W TYM:
  - NAWIERZCHNIA ŻWIROWA 291m<sup>2</sup>
  - WYŚCIOŁKA Z KORY 132m<sup>2</sup>
  - RABATY 427m<sup>2</sup>



SKALA 1:500

ZAGOSPODAROWANIE TERENU INWESTYCJI TOWARZYSZĄCEJ